COMUNE DELLA CITTÀ DI CHIUSI

Provincia di Siena



Piano Operativo

con contestuale variante al Piano Strutturale

SCHEDE DEL PATRIMONIO EDILIZIO ESISTENTE – UTOE 9 Montallese

Elab. QC.2

Aprile 2015

Sindaco e Assessore all'Urbanistica:
Stefano Scaramelli

Responsabile del Procedimento
Arch. Luisa Viti

Garante della Comunicazione
Leonardo Mazzini

Ufficio Urbanistica
Geom. Laura Fabiani
Geom. Emiliano Fastelli

GRUPPO DI LAVORO

Urbanistica
Urb. Daniele Rallo – *Progettista e responsabile gruppo di lavoro*
Urb. Raffaele Gerometta - *Responsabile Contrattuale*
Arch. Antonio Mugnai - *Responsabile Coordinamento Locale*
Arch. Sergio Vendrame - *Schedatura Patrimonio Edilizio*
Ing. Elettra Lowenthal - *VAS e VI*
Urb. Lisa De Gasper - *SIT e Cartografia*
Dott. Lucia Foltran - *Giovane Professionista*
Ing. Chiara Luciani - *Collaboratrice*
Urb. Laura Gatto – *Collaboratrice*

Geologia
Dott. Stefania Mencacci
Dott. Andrea Massi
Dott. Elisa Giommarelli

Idraulica
Ing. Lorenzo Castellani

Ecologia vegetale e del paesaggio
Dott. Carlo Blasi

Mobilità e Traffico
Ing. Massimo Ferrini
Ing. Michele Bartalini

Comune della Città di Chiusi

Provincia di Siena

Piano Operativo 2015

SCHEDATURA PATRIMONIO EDILIZIO - CENTRI ABITATI *Scheda Numero:* **09 . 001**

Toponomimo/via: SP della Chiana

UTOE 9. Montallese

Estratto CTR

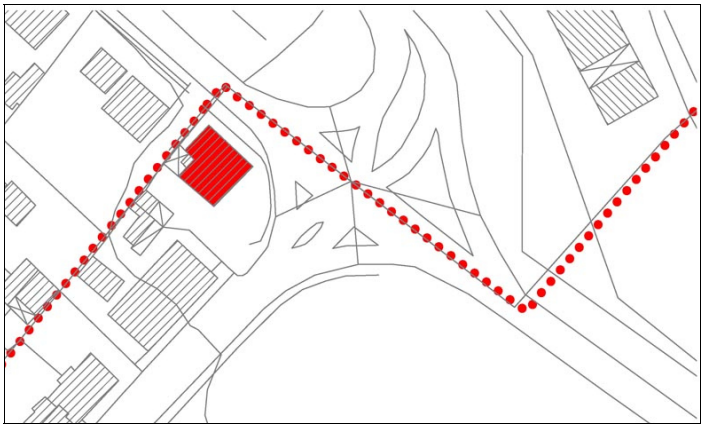

Estratto Catastale



Destinazione edificio da rilievo	residenziale	**Destinazione edificio da ctr**	edificio residenziale
Epoca di costruzione	ante 1954	**Stato di conservazione**	buono
Valore storico	nessuno	**Edificio compreso in AT numero**	
Superficie coperta mq	124	**Numero piani FT (edificio principale)**	2
Altezza ml (edificio principale)	7	**Volume complessivo mc**	1061
Note		**Vincolo**	-

Foto 1



Foto 2



Toponomimo/via:	SP della Chiana	**UTOE**	9. Montallese

Estratto CTR

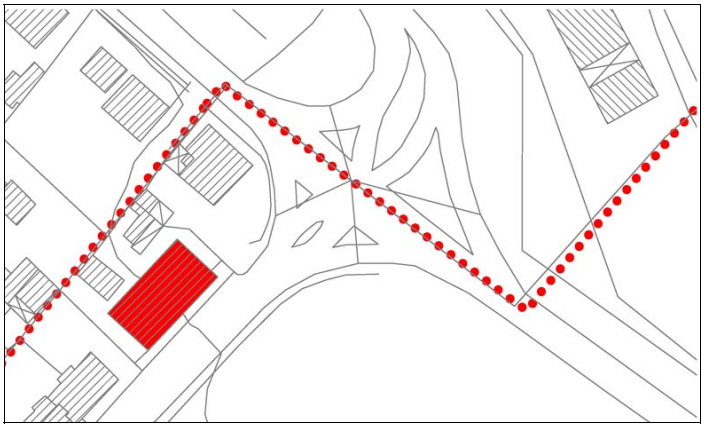

Estratto Catastale

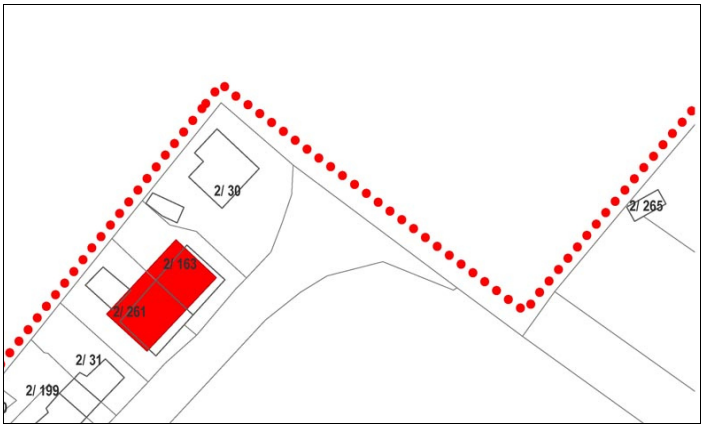

Destinazione edificio da rilievo	residenziale	**Destinazione edificio da ctr**	edificio residenziale
Epoca di costruzione	ante 1954	**Stato di conservazione**	buono
Valore storico	nessuno	**Edificio compreso in AT numero**	
Superficie coperta mq	221	**Numero piani FT (edificio principale)**	3
Altezza ml (edificio principale)	9	**Volume complessivo mc**	1844
Note		**Vincolo**	-

Foto 1



Foto 2



Toponomimo/via:	SP della Chiana	**UTOE**	9. Montallese

Estratto CTR



Estratto Catastale



Destinazione edificio da rilievo	residenziale	**Destinazione edificio da ctr**	edificio residenziale
Epoca di costruzione	ante 1954	**Stato di conservazione**	buono
Valore storico	nessuno	**Edificio compreso in AT numero**	
Superficie coperta mq	100	**Numero piani FT (edificio principale)**	2
Altezza ml (edificio principale)	7	**Volume complessivo mc**	659
Note		**Vincolo**	-

Foto 1



Foto 2



Toponomimo/via:	SP della Chiana	**UTOE**	9. Montallese

Estratto CTR



Estratto Catastale



Destinazione edificio da rilievo	residenziale	**Destinazione edificio da ctr**	edificio residenziale
Epoca di costruzione	ante 1954	**Stato di conservazione**	buono
Valore storico	nessuno	**Edificio compreso in AT numero**	
Superficie coperta mq	77	**Numero piani FT (edificio principale)**	1
Altezza ml (edificio principale)	4	**Volume complessivo mc**	293
Note		**Vincolo**	-

Foto 1



Foto 2



SCHEDATURA PATRIMONIO EDILIZIO - CENTRI ABITATI *Scheda Numero:* **09 . 005**

Toponomimo/via:	SP della Chiana	**UTOE**	9. Montallese

Estratto CTR



Estratto Catastale

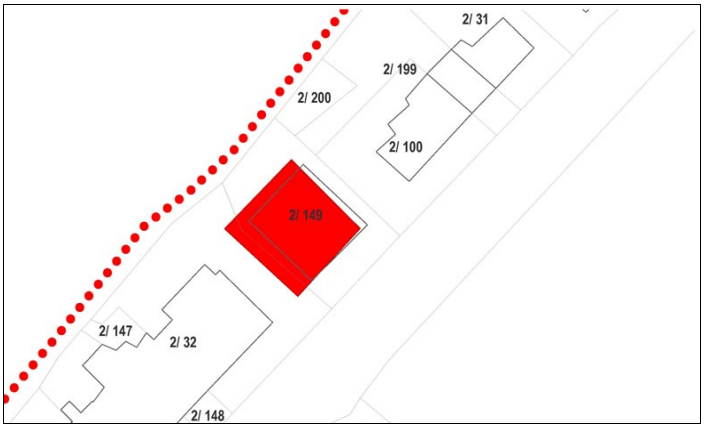

Destinazione edificio da rilievo	residenziale	**Destinazione edificio da ctr**	edificio residenziale
Epoca di costruzione	ante 1954	**Stato di conservazione**	buono
Valore storico	nessuno	**Edificio compreso in AT numero**	
Superficie coperta mq	136	**Numero piani FT (edificio principale)**	2
Altezza ml (edificio principale)	7	**Volume complessivo mc**	892
Note		**Vincolo**	-

Foto 1



Foto 2



SCHEDATURA PATRIMONIO EDILIZIO - CENTRI ABITATI *Scheda Numero:* **09 . 006**

Toponomimo/via:	SP della Chiana	**UTOE**	9. Montallese

Estratto CTR



Estratto Catastale



Destinazione edificio da rilievo	residenziale	**Destinazione edificio da ctr**	edificio residenziale
Epoca di costruzione	ante 1954	**Stato di conservazione**	buono
Valore storico	nessuno	**Edificio compreso in AT numero**	
Superficie coperta mq	359	**Numero piani FT (edificio principale)**	3
Altezza ml (edificio principale)	11	**Volume complessivo mc**	3546
Note		**Vincolo**	-

Foto 1



Foto 2



SCHEDATURA PATRIMONIO EDILIZIO - CENTRI ABITATI *Scheda Numero:* **09 . 007**

Toponomimo/via:	SP della Chiana	**UTOE**	9. Montallese

Estratto CTR



Estratto Catastale

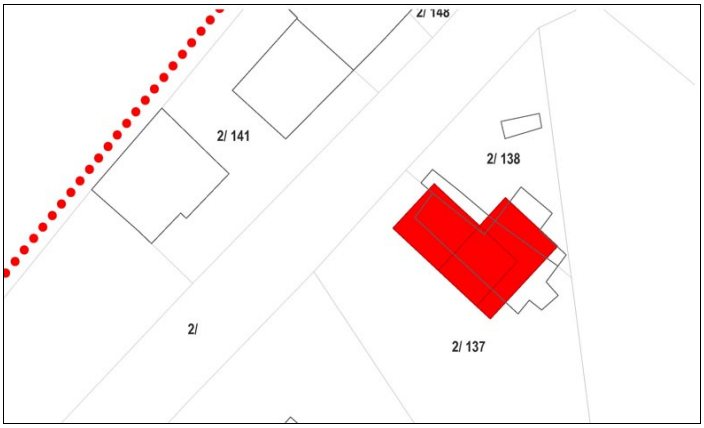

Destinazione edificio da rilievo	residenziale	**Destinazione edificio da ctr**	edificio residenziale
Epoca di costruzione	ante 1954	**Stato di conservazione**	buono
Valore storico	nessuno	**Edificio compreso in AT numero**	
Superficie coperta mq	159	**Numero piani FT (edificio principale)**	1
Altezza ml (edificio principale)	4	**Volume complessivo mc**	411
Note		**Vincolo**	-

Foto 1



Foto 2



SCHEDATURA PATRIMONIO EDILIZIO - CENTRI ABITATI *Scheda Numero:* **09 . 008**

Toponomimo/via:	SP della Chiana	**UTOE**	9. Montallese

Estratto CTR

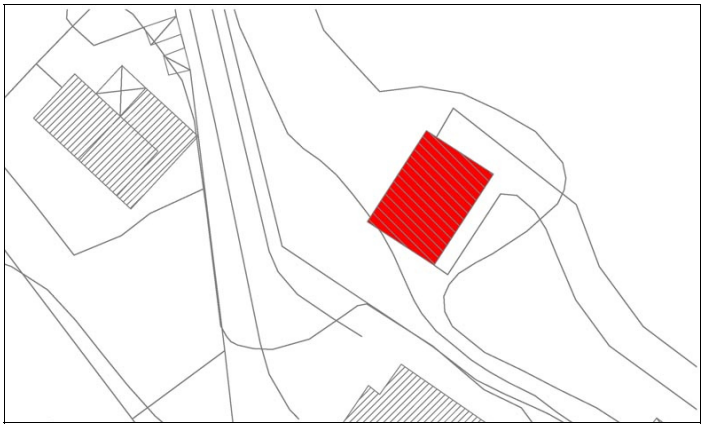

Estratto Catastale



Destinazione edificio da rilievo	produttivo	**Destinazione edificio da ctr**	stalla allevamento
Epoca di costruzione	-	**Stato di conservazione**	mediocre
Valore storico	nessuno	**Edificio compreso in AT numero**	
Superficie coperta mq	128	**Numero piani FT (edificio principale)**	1
Altezza ml (edificio principale)	4	**Volume complessivo mc**	525
Note		**Vincolo**	-

Foto 1



Foto 2



Toponomimo/via:	SP della Chiana	**UTOE**	9. Montallese

Estratto CTR

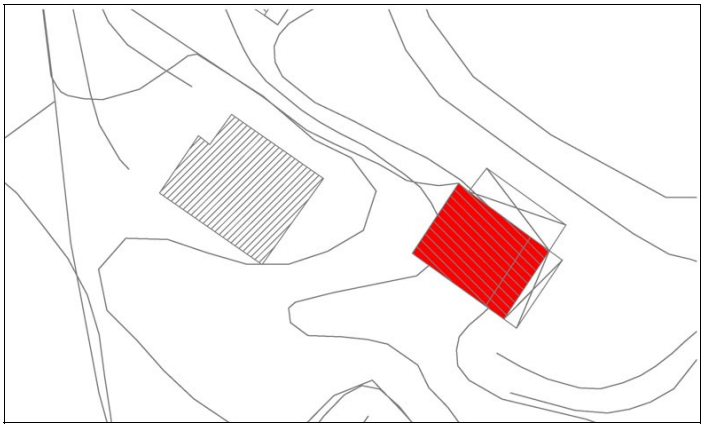

Estratto Catastale

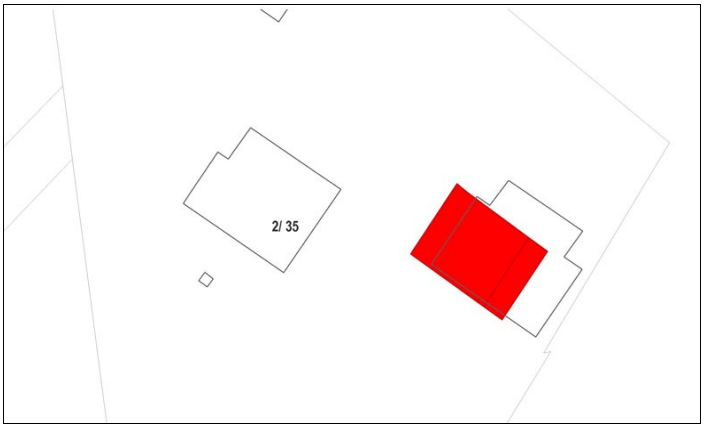

Destinazione edificio da rilievo	produttivo	**Destinazione edificio da ctr**	stalla allevamento
Epoca di costruzione	ante 1954	**Stato di conservazione**	buono
Valore storico	nessuno	**Edificio compreso in AT numero**	
Superficie coperta mq	137	**Numero piani FT (edificio principale)**	1
Altezza ml (edificio principale)	4	**Volume complessivo mc**	480
Note		**Vincolo**	-

Foto 1



Foto 2



Toponomimo/via:	SP della Chiana	**UTOE**	9. Montallese

Estratto CTR

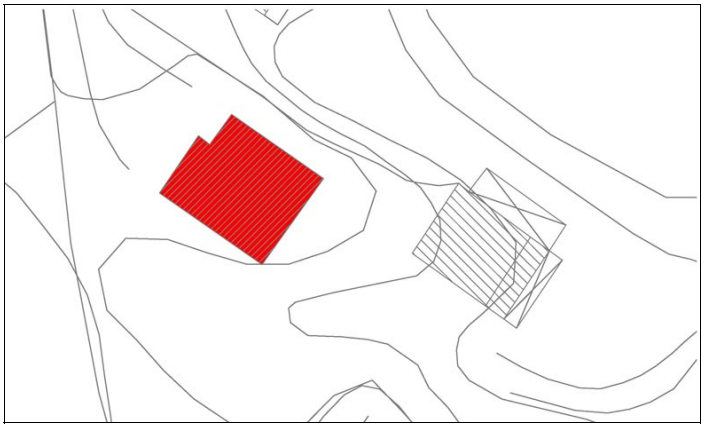

Estratto Catastale

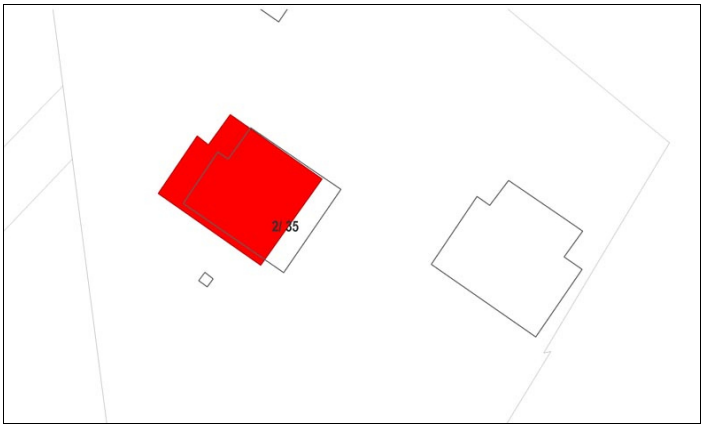

Destinazione edificio da rilievo	residenziale	**Destinazione edificio da ctr**	edificio residenziale
Epoca di costruzione	ante 1954	**Stato di conservazione**	buono
Valore storico	nessuno	**Edificio compreso in AT numero**	
Superficie coperta mq	189	**Numero piani FT (edificio principale)**	1
Altezza ml (edificio principale)	4	**Volume complessivo mc**	1502
Note		**Vincolo**	-

Foto 1



Foto 2



Toponomimo/via:	SP della Chiana	**UTOE**	9. Montallese

Estratto CTR

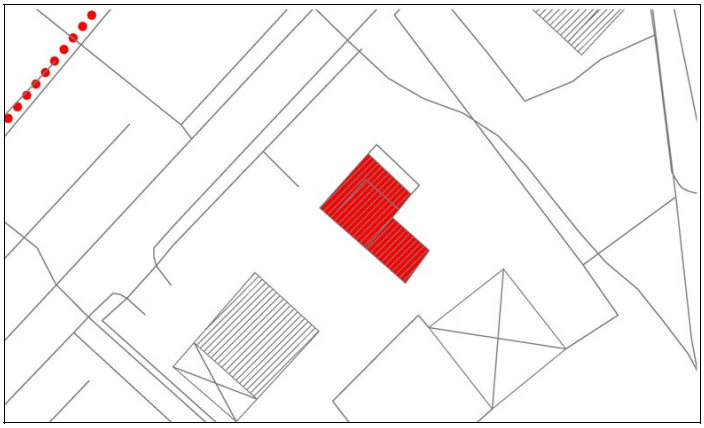

Estratto Catastale

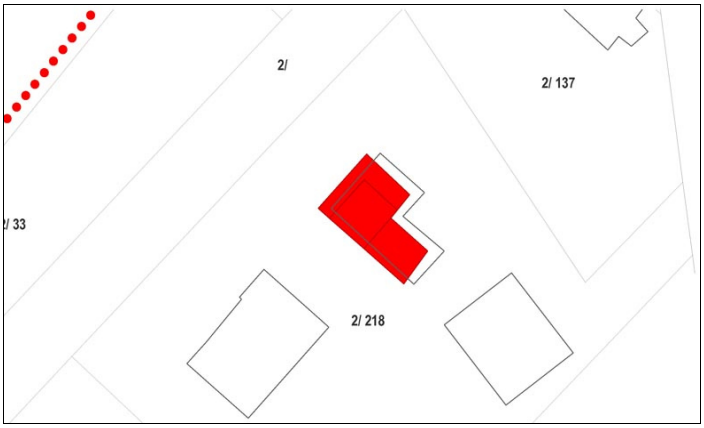

Destinazione edificio da rilievo	residenziale	**Destinazione edificio da ctr**	edificio residenziale
Epoca di costruzione	ante 1954	**Stato di conservazione**	buono
Valore storico	nessuno	**Edificio compreso in AT numero**	
Superficie coperta mq	94	**Numero piani FT (edificio principale)**	1
Altezza ml (edificio principale)	4	**Volume complessivo mc**	280
Note		**Vincolo**	-

Foto 1



Foto 2



Toponomimo/via:	SP della Chiana	**UTOE**	9. Montallese

Estratto CTR

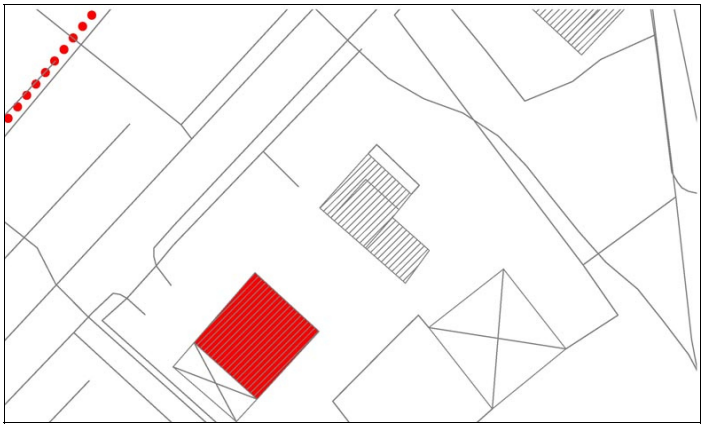

Estratto Catastale

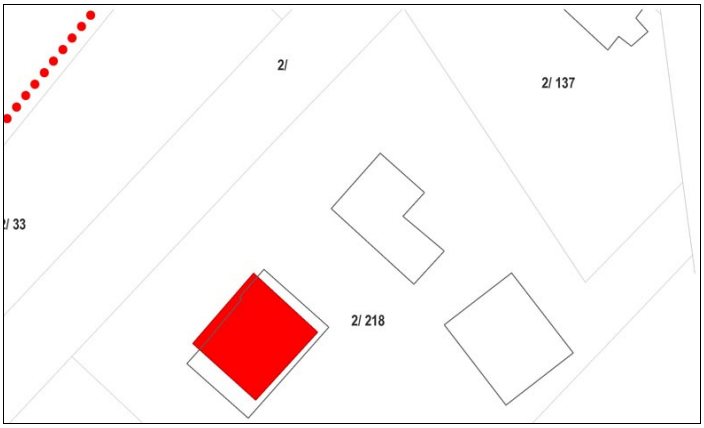

Destinazione edificio da rilievo	residenziale	**Destinazione edificio da ctr**	edificio residenziale
Epoca di costruzione	ante 1954	**Stato di conservazione**	buono
Valore storico	nessuno	**Edificio compreso in AT numero**	
Superficie coperta mq	116	**Numero piani FT (edificio principale)**	3
Altezza ml (edificio principale)	8	**Volume complessivo mc**	894
Note		**Vincolo**	-

Foto 1



Foto 2



SCHEDATURA PATRIMONIO EDILIZIO - CENTRI ABITATI *Scheda Numero:* **09 . 013**

Toponomimo/via:	SP 326	**UTOE**	9. Montallese

Estratto CTR

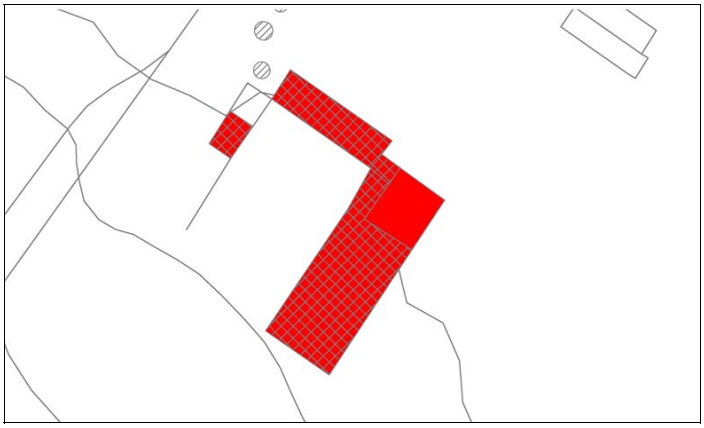

Estratto Catastale

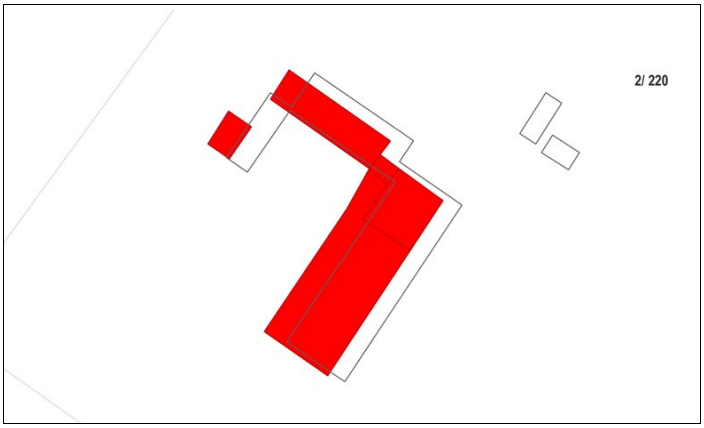

Destinazione edificio da rilievo	produttivo	**Destinazione edificio da ctr**	baracca
Epoca di costruzione	1971-1993	**Stato di conservazione**	buono
Valore storico	nessuno	**Edificio compreso in AT numero**	087
Superficie coperta mq	316	**Numero piani FT (edificio principale)**	2
Altezza ml (edificio principale)	5	**Volume complessivo mc**	1272
Note		**Vincolo**	-

Foto 1



Foto 2



SCHEDATURA PATRIMONIO EDILIZIO - CENTRI ABITATI *Scheda Numero:* **09 . 014**

Toponomimo/via:	SP 326	**UTOE**	9. Montallese

Estratto CTR

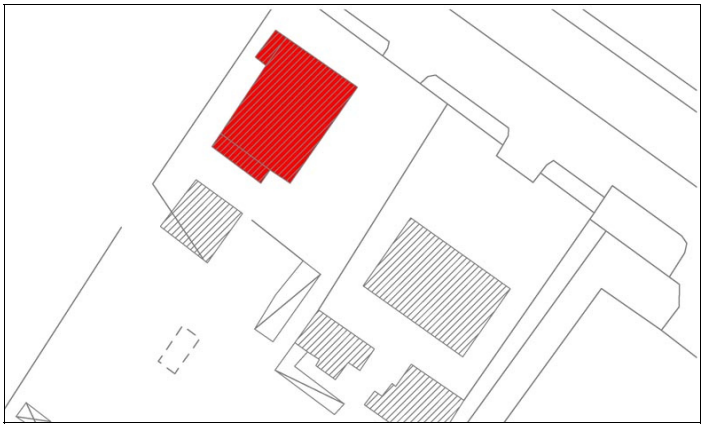

Estratto Catastale



Destinazione edificio da rilievo	residenziale	**Destinazione edificio da ctr**	edificio residenziale
Epoca di costruzione	ante 1954	**Stato di conservazione**	buono
Valore storico	nessuno	**Edificio compreso in AT numero**	
Superficie coperta mq	170	**Numero piani FT (edificio principale)**	2
Altezza ml (edificio principale)	7	**Volume complessivo mc**	1106
Note		**Vincolo**	-

Foto 1



Foto 2



Toponomimo/via:	SP 326	**UTOE**	9. Montallese

Estratto CTR

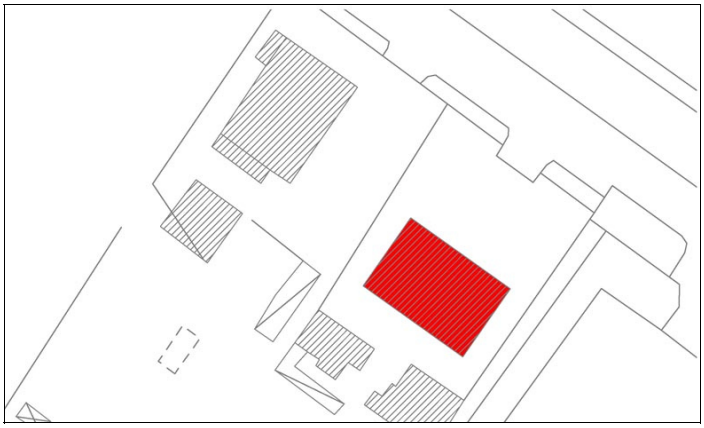

Estratto Catastale



Destinazione edificio da rilievo	residenziale	**Destinazione edificio da ctr**	edificio residenziale
Epoca di costruzione	ante 1954	**Stato di conservazione**	buono
Valore storico	nessuno	**Edificio compreso in AT numero**	
Superficie coperta mq	149	**Numero piani FT (edificio principale)**	2
Altezza ml (edificio principale)	8	**Volume complessivo mc**	1482
Note		**Vincolo**	-

Foto 1



Foto 2



SCHEDATURA PATRIMONIO EDILIZIO - CENTRI ABITATI *Scheda Numero:* **09 . 016**

Toponomimo/via:	SP 326	**UTOE**	9. Montallese

Estratto CTR

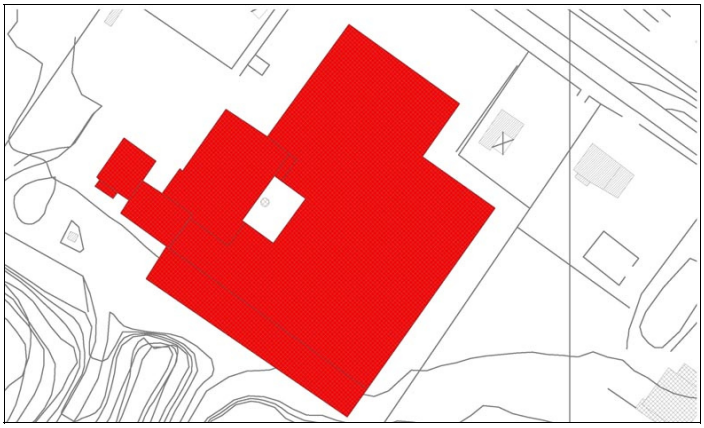

Estratto Catastale



Destinazione edificio da rilievo	produttivo	**Destinazione edificio da ctr**	edificio produttivo
Epoca di costruzione	ante 1954	**Stato di conservazione**	buono
Valore storico	nessuno	**Edificio compreso in AT numero**	
Superficie coperta mq	8080	**Numero piani FT (edificio principale)**	2
Altezza ml (edificio principale)	7	**Volume complessivo mc**	43650
Note		**Vincolo**	-

Foto 1



Foto 2



SCHEDATURA PATRIMONIO EDILIZIO - CENTRI ABITATI *Scheda Numero:* **09 . 017**

Toponomimo/via:	SP 326	**UTOE**	9. Montallese

Estratto CTR

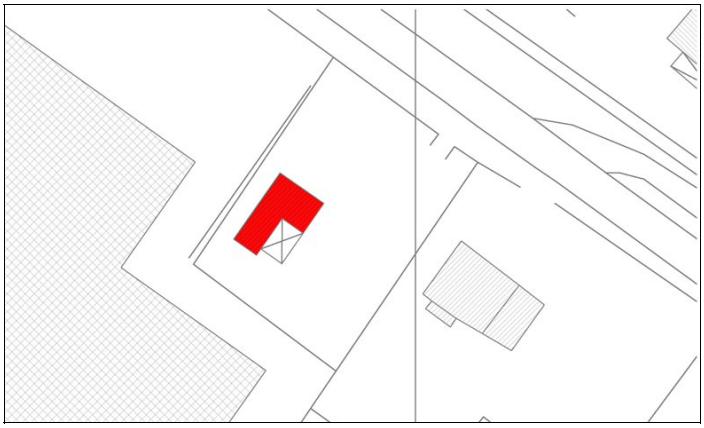

Estratto Catastale



Destinazione edificio da rilievo	residenziale	**Destinazione edificio da ctr**	edificio residenziale
Epoca di costruzione	ante 1954	**Stato di conservazione**	buono
Valore storico	nessuno	**Edificio compreso in AT numero**	
Superficie coperta mq	84	**Numero piani FT (edificio principale)**	2
Altezza ml (edificio principale)	6	**Volume complessivo mc**	498
Note		**Vincolo**	-

Foto 1



Foto 2



SCHEDATURA PATRIMONIO EDILIZIO - CENTRI ABITATI *Scheda Numero:* **09 . 018**

Toponomimo/via:	SP 326	**UTOE**	9. Montallese

Estratto CTR

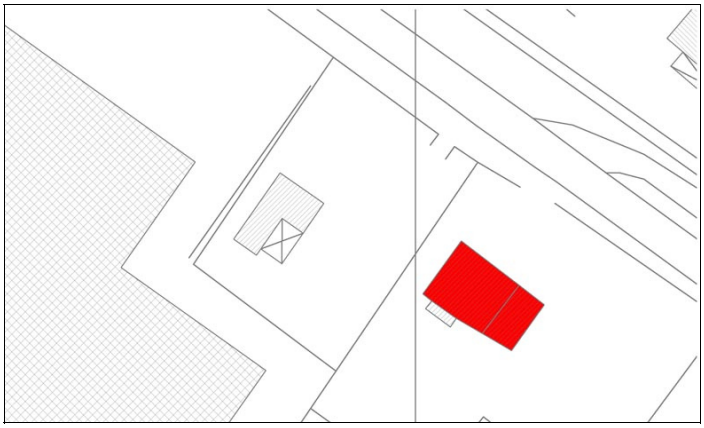

Estratto Catastale

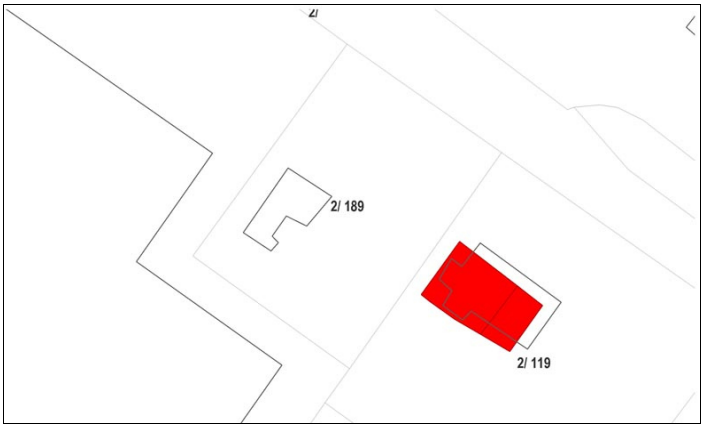

Destinazione edificio da rilievo	residenziale	**Destinazione edificio da ctr**	edificio residenziale
Epoca di costruzione	1971-1993	**Stato di conservazione**	buono
Valore storico	nessuno	**Edificio compreso in AT numero**	
Superficie coperta mq	173	**Numero piani FT (edificio principale)**	2
Altezza ml (edificio principale)	7	**Volume complessivo mc**	1028
Note		**Vincolo**	-

Foto 1



Foto 2



SCHEDATURA PATRIMONIO EDILIZIO - CENTRI ABITATI *Scheda Numero:* **09 . 019**

Toponomimo/via:	SP 326	**UTOE**	9. Montallese

Estratto CTR



Estratto Catastale



Destinazione edificio da rilievo	servizi	**Destinazione edificio da ctr**	casello stazione ferroviaria
Epoca di costruzione	ante 1954	**Stato di conservazione**	mediocre
Valore storico	storico	**Edificio compreso in AT numero**	
Superficie coperta mq	272	**Numero piani FT (edificio principale)**	2
Altezza ml (edificio principale)	6	**Volume complessivo mc**	1743
Note	Bene di interesse storico - artistico. ANNESSO STAZIONE MONTALLESE	**Vincolo**	-

Foto 1



Foto 2



SCHEDATURA PATRIMONIO EDILIZIO - CENTRI ABITATI *Scheda Numero:* **09 . 020**

Toponomimo/via:	SP 326	**UTOE**	9. Montallese

Estratto CTR

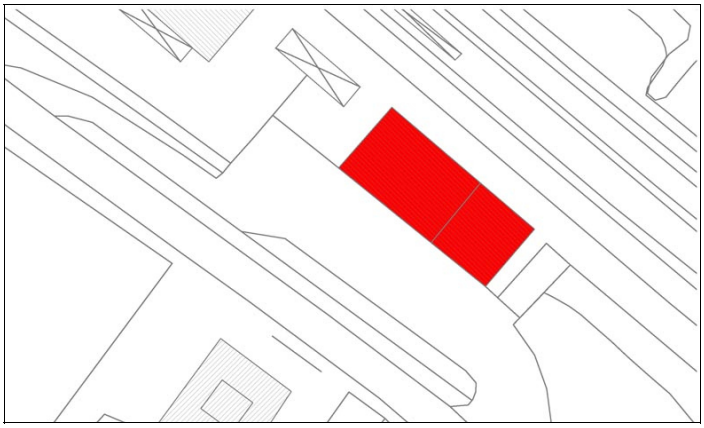

Estratto Catastale



Destinazione edificio da rilievo	servizi	**Destinazione edificio da ctr**	casello stazione ferroviaria
Epoca di costruzione	ante 1954	**Stato di conservazione**	mediocre
Valore storico	nessuno	**Edificio compreso in AT numero**	
Superficie coperta mq	390	**Numero piani FT (edificio principale)**	2
Altezza ml (edificio principale)	8	**Volume complessivo mc**	2936
Note	Bene di interesse storico - artistico. STAZIONE DI MONTALLESE	**Vincolo**	-

Foto 1



Foto 2



SCHEDATURA PATRIMONIO EDILIZIO - CENTRI ABITATI *Scheda Numero:* **09 . 021**

Toponomimo/via:	SP 326	**UTOE**	9. Montallese

Estratto CTR



Estratto Catastale



Destinazione edificio da rilievo	residenziale	**Destinazione edificio da ctr**	edificio residenziale
Epoca di costruzione	1971-1993	**Stato di conservazione**	buono
Valore storico	nessuno	**Edificio compreso in AT numero**	
Superficie coperta mq	261	**Numero piani FT (edificio principale)**	2
Altezza ml (edificio principale)	8	**Volume complessivo mc**	2147
Note		**Vincolo**	-

Foto 1



Foto 2



SCHEDATURA PATRIMONIO EDILIZIO - CENTRI ABITATI *Scheda Numero:* **09 . 022**

Toponomimo/via:	SP 326	**UTOE**	9. Montallese

Estratto CTR



Estratto Catastale

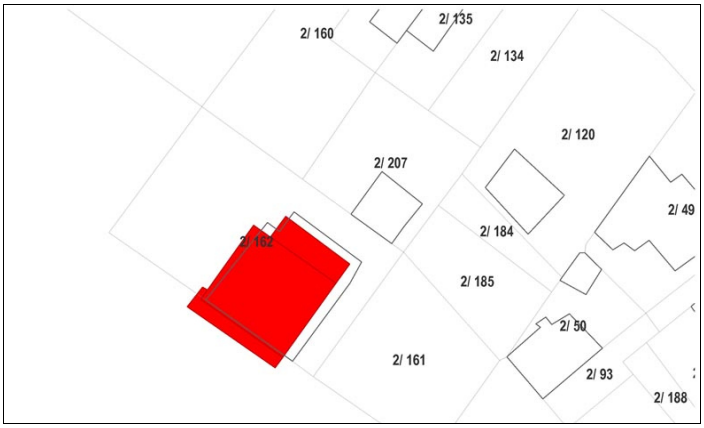

Destinazione edificio da rilievo	produttivo	**Destinazione edificio da ctr**	edificio produttivo
Epoca di costruzione	1971-1993	**Stato di conservazione**	mediocre
Valore storico	nessuno	**Edificio compreso in AT numero**	
Superficie coperta mq	334	**Numero piani FT (edificio principale)**	2
Altezza ml (edificio principale)	7	**Volume complessivo mc**	1900
Note		**Vincolo**	-

Foto 1



Foto 2



SCHEDATURA PATRIMONIO EDILIZIO - CENTRI ABITATI *Scheda Numero:* **09 . 023**

Toponomimo/via: SP 326

UTOE 9. Montallese

Estratto CTR



Estratto Catastale

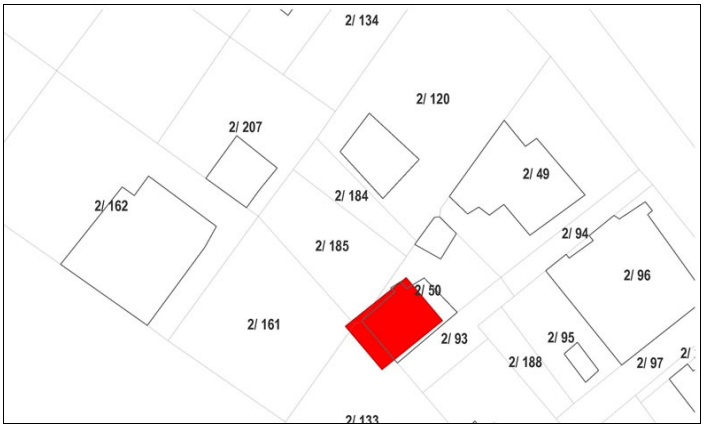

Destinazione edificio da rilievo	residenziale	**Destinazione edificio da ctr**	edificio residenziale
Epoca di costruzione	ante 1954	**Stato di conservazione**	buono
Valore storico	nessuno	**Edificio compreso in AT numero**	
Superficie coperta mq	116	**Numero piani FT (edificio principale)**	2
Altezza ml (edificio principale)	7	**Volume complessivo mc**	764
Note		**Vincolo**	-

Foto 1



Foto 2



SCHEDATURA PATRIMONIO EDILIZIO - CENTRI ABITATI *Scheda Numero:* **09 . 024**

Toponomimo/via:	SP 326	**UTOE**	9. Montallese

Estratto CTR



Estratto Catastale

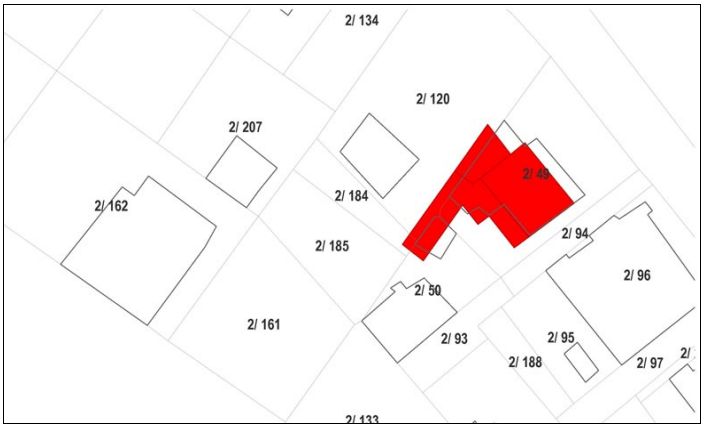

Destinazione edificio da rilievo	residenziale	**Destinazione edificio da ctr**	edificio residenziale
Epoca di costruzione	ante 1954	**Stato di conservazione**	buono
Valore storico	nessuno	**Edificio compreso in AT numero**	
Superficie coperta mq	263	**Numero piani FT (edificio principale)**	2
Altezza ml (edificio principale)	7	**Volume complessivo mc**	1321
Note		**Vincolo**	-

Foto 1



Foto 2



SCHEDATURA PATRIMONIO EDILIZIO - CENTRI ABITATI *Scheda Numero:* **09 . 025**

Toponomimo/via: SP 326

UTOE 9. Montallese

Estratto CTR



Estratto Catastale

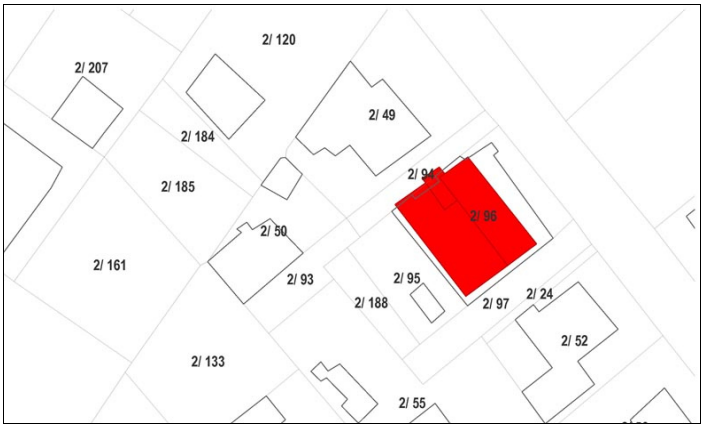

Destinazione edificio da rilievo	residenziale	**Destinazione edificio da ctr**	edificio residenziale
Epoca di costruzione	ante 1954	**Stato di conservazione**	buono
Valore storico	nessuno	**Edificio compreso in AT numero**	
Superficie coperta mq	266	**Numero piani FT (edificio principale)**	2
Altezza ml (edificio principale)	8	**Volume complessivo mc**	1596
Note		**Vincolo**	-

Foto 1



Foto 2



SCHEDATURA PATRIMONIO EDILIZIO - CENTRI ABITATI *Scheda Numero:* **09 . 026**

Toponomimo/via: SP 326

UTOE 9. Montallese

Estratto CTR



Estratto Catastale



Destinazione edificio da rilievo	residenziale	**Destinazione edificio da ctr**	edificio residenziale
Epoca di costruzione	ante 1954	**Stato di conservazione**	mediocre
Valore storico	nessuno	**Edificio compreso in AT numero**	
Superficie coperta mq	245	**Numero piani FT (edificio principale)**	2
Altezza ml (edificio principale)	8	**Volume complessivo mc**	1307
Note		**Vincolo**	-

Foto 1



Foto 2



SCHEDATURA PATRIMONIO EDILIZIO - CENTRI ABITATI *Scheda Numero:* **09 . 027**

Toponomimo/via: SP 326

UTOE 9. Montallese

Estratto CTR



Estratto Catastale



Destinazione edificio da rilievo	residenziale	**Destinazione edificio da ctr**	edificio residenziale
Epoca di costruzione	ante 1954	**Stato di conservazione**	mediocre
Valore storico	nessuno	**Edificio compreso in AT numero**	
Superficie coperta mq	190	**Numero piani FT (edificio principale)**	2
Altezza ml (edificio principale)	7	**Volume complessivo mc**	1096
Note		**Vincolo**	-

Foto 1



Foto 2



SCHEDATURA PATRIMONIO EDILIZIO - CENTRI ABITATI *Scheda Numero:* **09 . 028**

Toponomimo/via: SP 326

UTOE 9. Montallese

Estratto CTR



Estratto Catastale



Destinazione edificio da rilievo	residenziale	**Destinazione edificio da ctr**	edificio residenziale
Epoca di costruzione	ante 1954	**Stato di conservazione**	buono
Valore storico	nessuno	**Edificio compreso in AT numero**	
Superficie coperta mq	171	**Numero piani FT (edificio principale)**	3
Altezza ml (edificio principale)	9	**Volume complessivo mc**	1163
Note		**Vincolo**	-

Foto 1



Foto 2



SCHEDATURA PATRIMONIO EDILIZIO - CENTRI ABITATI *Scheda Numero:* **09 . 029**

Toponomimo/via:	via Grazia Deledda	**UTOE**	9. Montallese

Estratto CTR



Estratto Catastale



Destinazione edificio da rilievo	produttivo	**Destinazione edificio da ctr**	stalla allevamento
Epoca di costruzione	ante 1954	**Stato di conservazione**	mediocre
Valore storico	nessuno	**Edificio compreso in AT numero**	
Superficie coperta mq	199	**Numero piani FT (edificio principale)**	2
Altezza ml (edificio principale)	5	**Volume complessivo mc**	1002
Note	agricoltura e allevamento	**Vincolo**	-

Foto 1



Foto 2



SCHEDATURA PATRIMONIO EDILIZIO - CENTRI ABITATI *Scheda Numero:* **09 . 030**

Toponomimo/via: SP 326

UTOE 9. Montallese

Estratto CTR

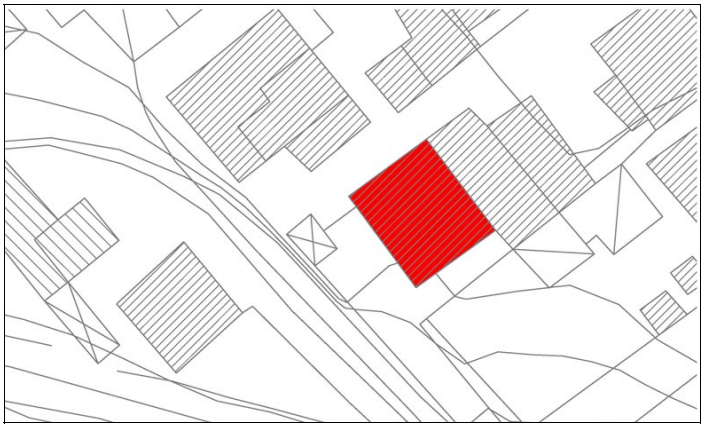

Estratto Catastale

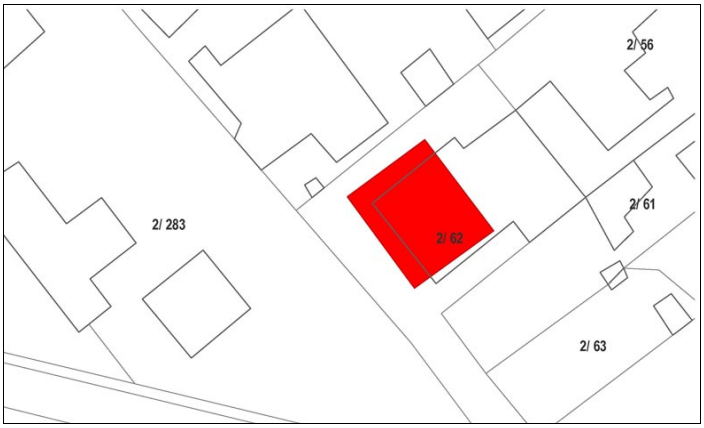

Destinazione edificio da rilievo	residenziale
Epoca di costruzione	ante 1954
Valore storico	nessuno
Superficie coperta mq	101
Altezza ml (edificio principale)	7
Note	

Destinazione edificio da ctr	edificio residenziale
Stato di conservazione	buono
Edificio compreso in AT numero	
Numero piani FT (edificio principale)	2
Volume complessivo mc	719
Vincolo	-

Foto 1



Foto 2



SCHEDATURA PATRIMONIO EDILIZIO - CENTRI ABITATI *Scheda Numero:* **09 . 031**

Toponomimo/via:	SP 326	**UTOE**	9. Montallese

Estratto CTR



Estratto Catastale



Destinazione edificio da rilievo	residenziale	**Destinazione edificio da ctr**	edificio residenziale
Epoca di costruzione	ante 1954	**Stato di conservazione**	buono
Valore storico	nessuno	**Edificio compreso in AT numero**	
Superficie coperta mq	123	**Numero piani FT (edificio principale)**	2
Altezza ml (edificio principale)	5	**Volume complessivo mc**	533
Note		**Vincolo**	-

Foto 1

Foto 2



SCHEDATURA PATRIMONIO EDILIZIO - CENTRI ABITATI *Scheda Numero:* **09 . 032**

Toponomimo/via:	SP 326	**UTOE**	9. Montallese

Estratto CTR

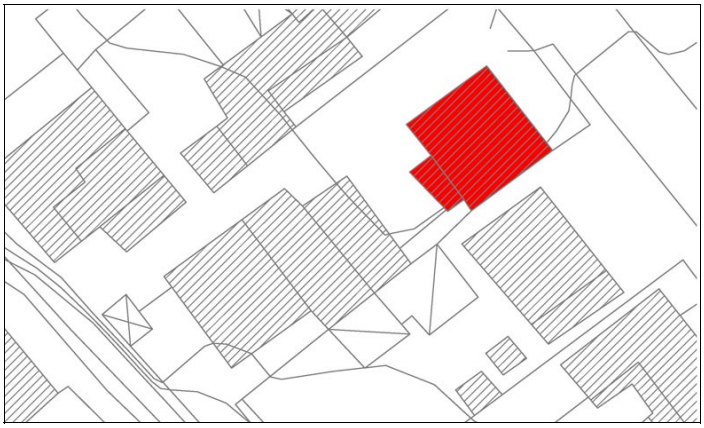

Estratto Catastale

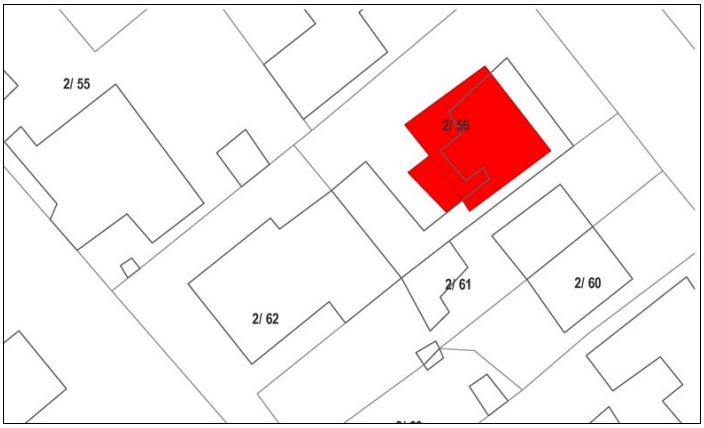

Destinazione edificio da rilievo	residenziale	**Destinazione edificio da ctr**	edificio residenziale
Epoca di costruzione	ante 1954	**Stato di conservazione**	buono
Valore storico	nessuno	**Edificio compreso in AT numero**	
Superficie coperta mq	109	**Numero piani FT (edificio principale)**	2
Altezza ml (edificio principale)	7	**Volume complessivo mc**	701
Note		**Vincolo**	-

Foto 1



Foto 2



SCHEDATURA PATRIMONIO EDILIZIO - CENTRI ABITATI *Scheda Numero:* **09 . 033**

Toponomimo/via:	SP 326	**UTOE**	9. Montallese

Estratto CTR

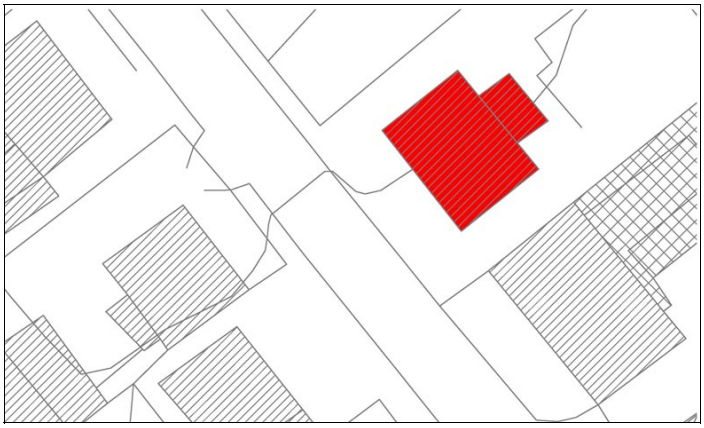

Estratto Catastale



Destinazione edificio da rilievo	residenziale	**Destinazione edificio da ctr**	edificio residenziale
Epoca di costruzione	ante 1954	**Stato di conservazione**	buono
Valore storico	nessuno	**Edificio compreso in AT numero**	
Superficie coperta mq	135	**Numero piani FT (edificio principale)**	2
Altezza ml (edificio principale)	8	**Volume complessivo mc**	1201
Note		**Vincolo**	-

Foto 1



Foto 2



SCHEDATURA PATRIMONIO EDILIZIO - CENTRI ABITATI *Scheda Numero:* **09 . 034**

Toponomimo/via:	SP 326	**UTOE**	9. Montallese

Estratto CTR



Estratto Catastale



Destinazione edificio da rilievo	residenziale	**Destinazione edificio da ctr**	edificio residenziale
Epoca di costruzione	ante 1954	**Stato di conservazione**	buono
Valore storico	nessuno	**Edificio compreso in AT numero**	
Superficie coperta mq	539	**Numero piani FT (edificio principale)**	2
Altezza ml (edificio principale)	8	**Volume complessivo mc**	3470
Note	attività annessa	**Vincolo**	-

Foto 1



Foto 2



SCHEDATURA PATRIMONIO EDILIZIO - CENTRI ABITATI *Scheda Numero:* **09 . 035**

Toponomimo/via: SP 326

UTOE 9. Montallese

Estratto CTR



Estratto Catastale



Destinazione edificio da rilievo	residenziale
Epoca di costruzione	ante 1954
Valore storico	nessuno
Superficie coperta mq	114
Altezza ml (edificio principale)	7
Note	

Destinazione edificio da ctr	edificio residenziale
Stato di conservazione	buono
Edificio compreso in AT numero	
Numero piani FT (edificio principale)	2
Volume complessivo mc	759
Vincolo	-

Foto 1



Foto 2



Toponomimo/via:	SP 326	**UTOE**	9. Montallese

Estratto CTR



Estratto Catastale



Destinazione edificio da rilievo	residenziale	**Destinazione edificio da ctr**	edificio residenziale
Epoca di costruzione	ante 1954	**Stato di conservazione**	buono
Valore storico	nessuno	**Edificio compreso in AT numero**	
Superficie coperta mq	156	**Numero piani FT (edificio principale)**	2
Altezza ml (edificio principale)	8	**Volume complessivo mc**	1081
Note		**Vincolo**	-

Foto 1



Foto 2



Toponomimo/via:	SP 326	**UTOE**	9. Montallese

Estratto CTR

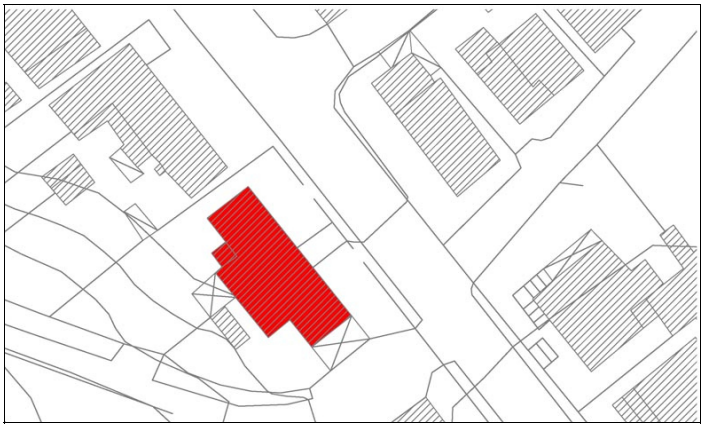

Estratto Catastale



Destinazione edificio da rilievo	residenziale	**Destinazione edificio da ctr**	edificio residenziale
Epoca di costruzione	ante 1954	**Stato di conservazione**	buono
Valore storico	nessuno	**Edificio compreso in AT numero**	
Superficie coperta mq	153	**Numero piani FT (edificio principale)**	2
Altezza ml (edificio principale)	8	**Volume complessivo mc**	1154
Note		**Vincolo**	-

Foto 1



Foto 2



SCHEDATURA PATRIMONIO EDILIZIO - CENTRI ABITATI *Scheda Numero:* **09 . 038**

Toponomimo/via:	SP 326	**UTOE**	9. Montallese

Estratto CTR



Estratto Catastale



Destinazione edificio da rilievo	residenziale	**Destinazione edificio da ctr**	edificio residenziale
Epoca di costruzione	ante 1954	**Stato di conservazione**	buono
Valore storico	nessuno	**Edificio compreso in AT numero**	
Superficie coperta mq	107	**Numero piani FT (edificio principale)**	2
Altezza ml (edificio principale)	7	**Volume complessivo mc**	671
Note		**Vincolo**	-

Foto 1



Foto 2



SCHEDATURA PATRIMONIO EDILIZIO - CENTRI ABITATI *Scheda Numero:* **09 . 039**

Toponomimo/via: SP 326

UTOE 9. Montallese

Estratto CTR



Estratto Catastale



Destinazione edificio da rilievo	residenziale	**Destinazione edificio da ctr**	edificio residenziale
Epoca di costruzione	ante 1954	**Stato di conservazione**	buono
Valore storico	nessuno	**Edificio compreso in AT numero**	
Superficie coperta mq	97	**Numero piani FT (edificio principale)**	2
Altezza ml (edificio principale)	8	**Volume complessivo mc**	746
Note		**Vincolo**	-

Foto 1



Foto 2



SCHEDATURA PATRIMONIO EDILIZIO - CENTRI ABITATI *Scheda Numero:* **09 . 040**

Toponomimo/via: SP 326

UTOE 9. Montallese

Estratto CTR



Estratto Catastale



Destinazione edificio da rilievo	residenziale	**Destinazione edificio da ctr**	edificio residenziale
Epoca di costruzione	ante 1954	**Stato di conservazione**	buono
Valore storico	nessuno	**Edificio compreso in AT numero**	
Superficie coperta mq	152	**Numero piani FT (edificio principale)**	2
Altezza ml (edificio principale)	7	**Volume complessivo mc**	934
Note		**Vincolo**	-

Foto 1



Foto 2



SCHEDATURA PATRIMONIO EDILIZIO - CENTRI ABITATI *Scheda Numero:* **09 . 041**

Toponomimo/via:	SP 326	**UTOE**	9. Montallese

Estratto CTR



Estratto Catastale



Destinazione edificio da rilievo	residenziale	**Destinazione edificio da ctr**	edificio residenziale
Epoca di costruzione	ante 1954	**Stato di conservazione**	buono
Valore storico	nessuno	**Edificio compreso in AT numero**	
Superficie coperta mq	77	**Numero piani FT (edificio principale)**	1
Altezza ml (edificio principale)	3	**Volume complessivo mc**	222
Note		**Vincolo**	-

Foto 1



Foto 2



Toponomimo/via:	SP 326	**UTOE**	9. Montallese

Estratto CTR



Estratto Catastale



Destinazione edificio da rilievo	servizi	**Destinazione edificio da ctr**	casello stazione ferroviaria
Epoca di costruzione	ante 1954	**Stato di conservazione**	mediocre
Valore storico	nessuno	**Edificio compreso in AT numero**	
Superficie coperta mq	64	**Numero piani FT (edificio principale)**	1
Altezza ml (edificio principale)	4	**Volume complessivo mc**	258
Note		**Vincolo**	-

Foto 1



Foto 2



SCHEDATURA PATRIMONIO EDILIZIO - CENTRI ABITATI *Scheda Numero:* **09 . 043**

Toponomimo/via: via Grazia Deledda

UTOE 9. Montallese

Estratto CTR

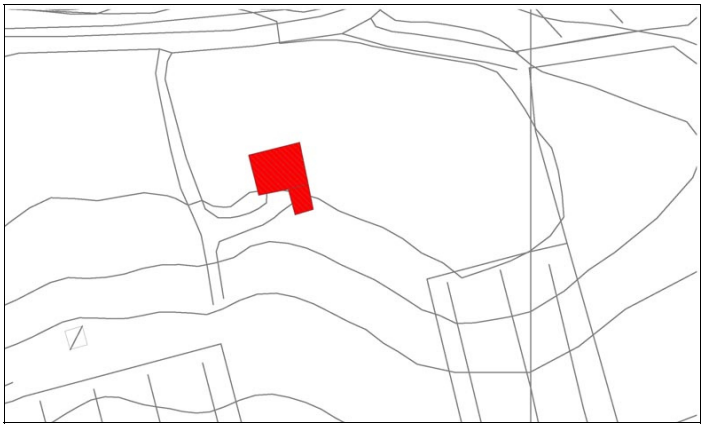

Estratto Catastale



Destinazione edificio da rilievo	residenziale	**Destinazione edificio da ctr**	stalla allevamento
Epoca di costruzione	-	**Stato di conservazione**	mediocre
Valore storico	nessuno	**Edificio compreso in AT numero**	
Superficie coperta mq	123	**Numero piani FT (edificio principale)**	1
Altezza ml (edificio principale)	4	**Volume complessivo mc**	408
Note		**Vincolo**	-

Foto 1



Foto 2



SCHEDATURA PATRIMONIO EDILIZIO - CENTRI ABITATI *Scheda Numero:* **09 . 044**

Toponomimo/via:	via Grazia Deledda	**UTOE**	9. Montallese

Estratto CTR



Estratto Catastale

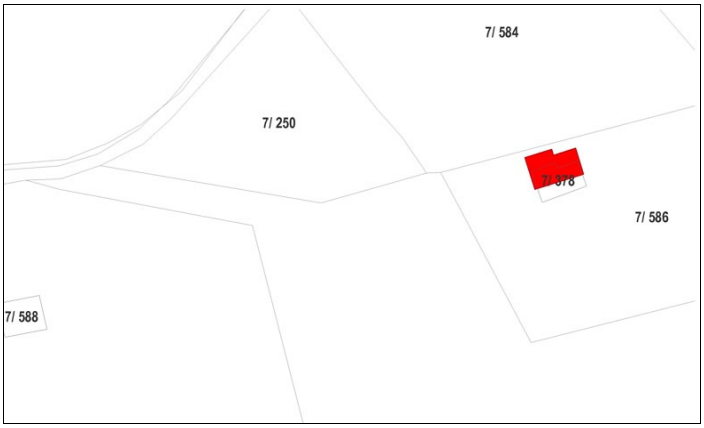

Destinazione edificio da rilievo	residenziale	**Destinazione edificio da ctr**	edificio residenziale
Epoca di costruzione	ante 1954	**Stato di conservazione**	mediocre
Valore storico	nessuno	**Edificio compreso in AT numero**	
Superficie coperta mq	72	**Numero piani FT (edificio principale)**	1
Altezza ml (edificio principale)	4	**Volume complessivo mc**	309
Note		**Vincolo**	-

Foto 1



Foto 2



SCHEDATURA PATRIMONIO EDILIZIO - CENTRI ABITATI *Scheda Numero:* **09 . 045**

Toponomimo/via: via Grazia Deledda

UTOE 9. Montallese

Estratto CTR



Estratto Catastale

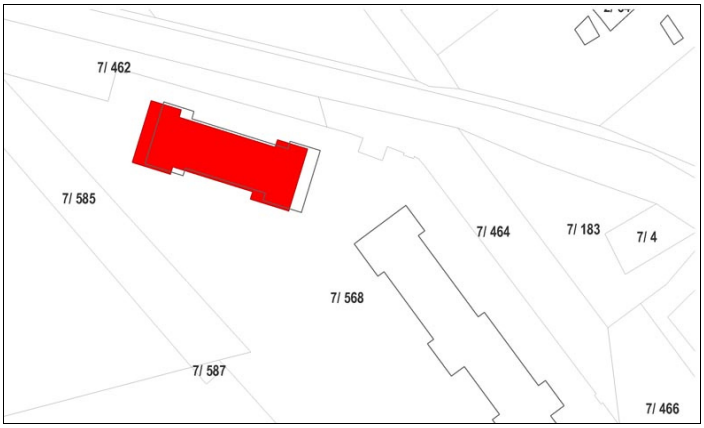

Destinazione edificio da rilievo	residenziale	**Destinazione edificio da ctr**	edificio residenziale
Epoca di costruzione	-	**Stato di conservazione**	buono
Valore storico	nessuno	**Edificio compreso in AT numero**	
Superficie coperta mq	170	**Numero piani FT (edificio principale)**	2
Altezza ml (edificio principale)	6	**Volume complessivo mc**	1023
Note		**Vincolo**	-

Foto 1



Foto 2



SCHEDATURA PATRIMONIO EDILIZIO - CENTRI ABITATI *Scheda Numero:* **09 . 046**

Toponomimo/via: via Grazia Deledda

UTOE 9. Montallese

Estratto CTR



Estratto Catastale



Destinazione edificio da rilievo	residenziale	**Destinazione edificio da ctr**	edificio residenziale
Epoca di costruzione	-	**Stato di conservazione**	buono
Valore storico	nessuno	**Edificio compreso in AT numero**	
Superficie coperta mq	280	**Numero piani FT (edificio principale)**	2
Altezza ml (edificio principale)	6	**Volume complessivo mc**	1680
Note		**Vincolo**	-

Foto 1



Foto 2



SCHEDATURA PATRIMONIO EDILIZIO - CENTRI ABITATI *Scheda Numero:* **09 . 047**

Toponomimo/via:	SP 326	**UTOE**	9. Montallese

Estratto CTR



Estratto Catastale



Destinazione edificio da rilievo	residenziale	**Destinazione edificio da ctr**	edificio residenziale
Epoca di costruzione	ante 1954	**Stato di conservazione**	mediocre
Valore storico	nessuno	**Edificio compreso in AT numero**	
Superficie coperta mq	237	**Numero piani FT (edificio principale)**	2
Altezza ml (edificio principale)	7	**Volume complessivo mc**	1168
Note		**Vincolo**	-

Foto 1



Foto 2



SCHEDATURA PATRIMONIO EDILIZIO - CENTRI ABITATI *Scheda Numero:* **09 . 048**

Toponomimo/via: SP 326

UTOE 9. Montallese

Estratto CTR



Estratto Catastale



Destinazione edificio da rilievo	residenziale	**Destinazione edificio da ctr**	edificio residenziale
Epoca di costruzione	ante 1954	**Stato di conservazione**	mediocre
Valore storico	nessuno	**Edificio compreso in AT numero**	
Superficie coperta mq	179	**Numero piani FT (edificio principale)**	2
Altezza ml (edificio principale)	6	**Volume complessivo mc**	1070
Note		**Vincolo**	-

Foto 1



Foto 2



Toponomimo/via:	via Cassola	**UTOE**	9. Montallese

Estratto CTR



Estratto Catastale

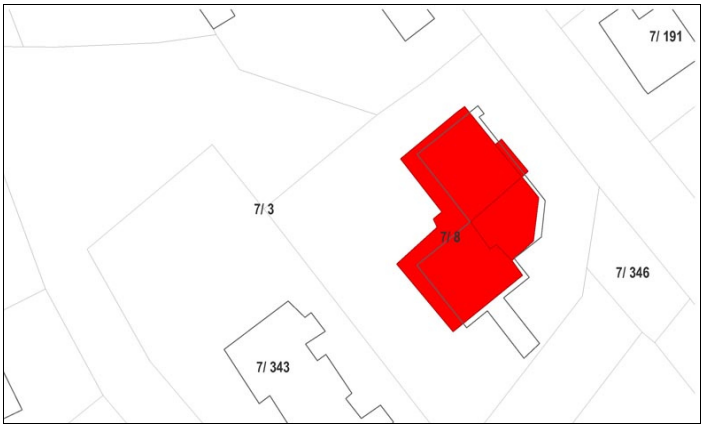

Destinazione edificio da rilievo	residenziale	**Destinazione edificio da ctr**	edificio residenziale
Epoca di costruzione	1971-1993	**Stato di conservazione**	buono
Valore storico	nessuno	**Edificio compreso in AT numero**	
Superficie coperta mq	351	**Numero piani FT (edificio principale)**	3
Altezza ml (edificio principale)	10	**Volume complessivo mc**	3103
Note		**Vincolo**	-

Foto 1



Foto 2



SCHEDATURA PATRIMONIO EDILIZIO - CENTRI ABITATI *Scheda Numero:* **09 . 050**

Toponomimo/via: via Cesare Pavese

UTOE 9. Montallese

Estratto CTR



Estratto Catastale



Destinazione edificio da rilievo	residenziale	**Destinazione edificio da ctr**	edificio residenziale
Epoca di costruzione	1971-1993	**Stato di conservazione**	buono
Valore storico	nessuno	**Edificio compreso in AT numero**	
Superficie coperta mq	340	**Numero piani FT (edificio principale)**	3
Altezza ml (edificio principale)	10	**Volume complessivo mc**	3478
Note		**Vincolo**	-

Foto 1



Foto 2



Toponomimo/via:	via Cassola	**UTOE**	9. Montallese

Estratto CTR



Estratto Catastale

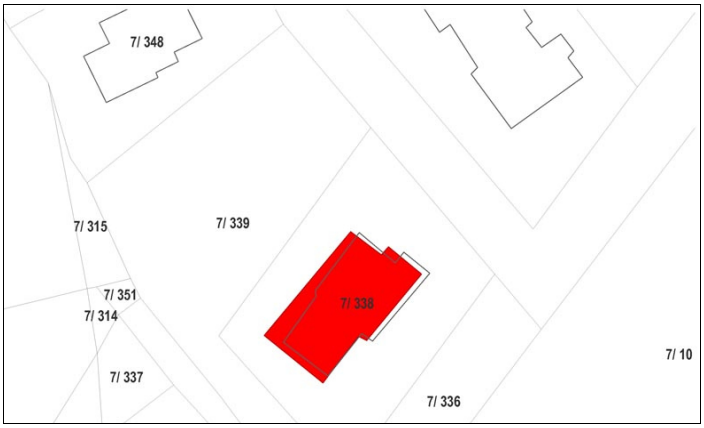

Destinazione edificio da rilievo	residenziale	**Destinazione edificio da ctr**	edificio residenziale
Epoca di costruzione	1971-1993	**Stato di conservazione**	buono
Valore storico	nessuno	**Edificio compreso in AT numero**	
Superficie coperta mq	207	**Numero piani FT (edificio principale)**	3
Altezza ml (edificio principale)	8	**Volume complessivo mc**	1573
Note		**Vincolo**	-

Foto 1



Foto 2



SCHEDATURA PATRIMONIO EDILIZIO - CENTRI ABITATI *Scheda Numero:* **09 . 052**

Toponomimo/via: via Cesare Pavese

UTOE 9. Montallese

Estratto CTR



Estratto Catastale



Destinazione edificio da rilievo	residenziale
Epoca di costruzione	1994-2007
Valore storico	nessuno
Superficie coperta mq	161
Altezza ml (edificio principale)	9
Note	

Destinazione edificio da ctr	edificio residenziale
Stato di conservazione	ottimo
Edificio compreso in AT numero	
Numero piani FT (edificio principale)	3
Volume complessivo mc	1467
Vincolo	-

Foto 1



Foto 2



SCHEDATURA PATRIMONIO EDILIZIO - CENTRI ABITATI *Scheda Numero:* **09 . 053**

Toponomimo/via:	via Cesare Pavese	**UTOE**	9. Montallese

Estratto CTR



Estratto Catastale



Destinazione edificio da rilievo	residenziale	**Destinazione edificio da ctr**	edificio residenziale
Epoca di costruzione	1994-2007	**Stato di conservazione**	ottimo
Valore storico	nessuno	**Edificio compreso in AT numero**	
Superficie coperta mq	138	**Numero piani FT (edificio principale)**	2
Altezza ml (edificio principale)	6	**Volume complessivo mc**	829
Note		**Vincolo**	-

Foto 1



Foto 2



Toponomimo/via: via Salcini

UTOE 9. Montallese

Estratto CTR



Estratto Catastale



Destinazione edificio da rilievo	residenziale	**Destinazione edificio da ctr**	edificio residenziale
Epoca di costruzione	ante 1954	**Stato di conservazione**	buono
Valore storico	nessuno	**Edificio compreso in AT numero**	
Superficie coperta mq	200	**Numero piani FT (edificio principale)**	2
Altezza ml (edificio principale)	8	**Volume complessivo mc**	1215
Note		**Vincolo**	-

Foto 1



Foto 2



SCHEDATURA PATRIMONIO EDILIZIO - CENTRI ABITATI *Scheda Numero:* **09 . 055**

Toponomimo/via: via Salcini

UTOE 9. Montallese

Estratto CTR



Estratto Catastale



Destinazione edificio da rilievo	residenziale
Epoca di costruzione	ante 1954
Valore storico	nessuno
Superficie coperta mq	148
Altezza ml (edificio principale)	7
Note	

Destinazione edificio da ctr	edificio residenziale
Stato di conservazione	buono
Edificio compreso in AT numero	
Numero piani FT (edificio principale)	2
Volume complessivo mc	1094
Vincolo	-

Foto 1



Foto 2



Toponomimo/via: via Salcini

UTOE 9. Montallese

Estratto CTR



Estratto Catastale



Destinazione edificio da rilievo	residenziale	**Destinazione edificio da ctr**	edificio residenziale
Epoca di costruzione	ante 1954	**Stato di conservazione**	buono
Valore storico	nessuno	**Edificio compreso in AT numero**	
Superficie coperta mq	131	**Numero piani FT (edificio principale)**	3
Altezza ml (edificio principale)	8	**Volume complessivo mc**	1062
Note		**Vincolo**	-

Foto 1



Foto 2



SCHEDATURA PATRIMONIO EDILIZIO - CENTRI ABITATI *Scheda Numero:* **09 . 057**

Toponomimo/via:	via Salcini	**UTOE**	9. Montallese

Estratto CTR



Estratto Catastale



Destinazione edificio da rilievo	residenziale	**Destinazione edificio da ctr**	edificio residenziale
Epoca di costruzione	ante 1954	**Stato di conservazione**	buono
Valore storico	nessuno	**Edificio compreso in AT numero**	
Superficie coperta mq	105	**Numero piani FT (edificio principale)**	2
Altezza ml (edificio principale)	7	**Volume complessivo mc**	755
Note		**Vincolo**	-

Foto 1



Foto 2



SCHEDATURA PATRIMONIO EDILIZIO - CENTRI ABITATI *Scheda Numero:* **09 . 058**

Toponomimo/via:	via Osteriaccia	**UTOE**	9. Montallese

Estratto CTR



Estratto Catastale



Destinazione edificio da rilievo	residenziale	**Destinazione edificio da ctr**	edificio residenziale
Epoca di costruzione	ante 1954	**Stato di conservazione**	buono
Valore storico	nessuno	**Edificio compreso in AT numero**	
Superficie coperta mq	221	**Numero piani FT (edificio principale)**	3
Altezza ml (edificio principale)	9	**Volume complessivo mc**	1221
Note		**Vincolo**	-

Foto 1



Foto 2



SCHEDATURA PATRIMONIO EDILIZIO - CENTRI ABITATI *Scheda Numero:* **09 . 059**

Toponomimo/via:	via Osteriaccia	**UTOE**	9. Montallese

Estratto CTR



Estratto Catastale



Destinazione edificio da rilievo	residenziale	**Destinazione edificio da ctr**	edificio residenziale
Epoca di costruzione	ante 1954	**Stato di conservazione**	buono
Valore storico	nessuno	**Edificio compreso in AT numero**	
Superficie coperta mq	128	**Numero piani FT (edificio principale)**	2
Altezza ml (edificio principale)	6	**Volume complessivo mc**	763
Note		**Vincolo**	-

Foto 1



Foto 2



SCHEDATURA PATRIMONIO EDILIZIO - CENTRI ABITATI *Scheda Numero:* **09 . 060**

Toponomimo/via: via Fiorentina

UTOE 9. Montallese

Estratto CTR

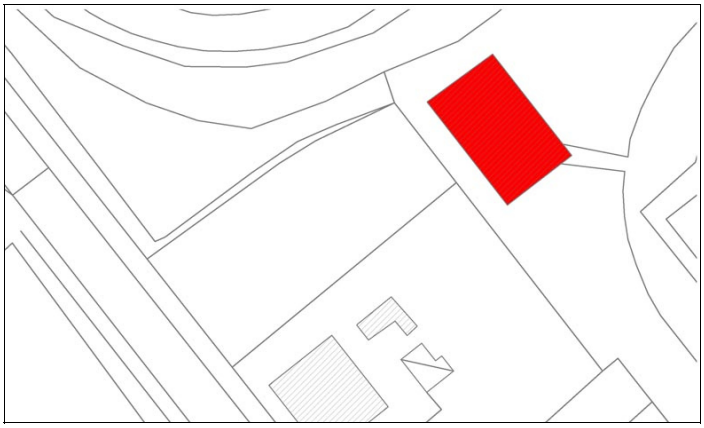

Estratto Catastale

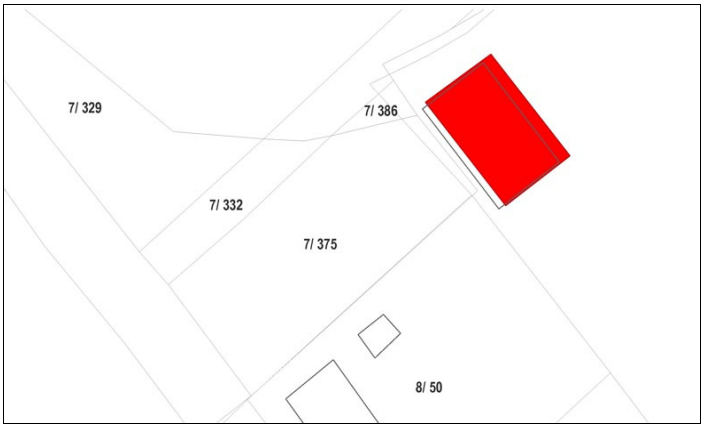

Destinazione edificio da rilievo	servizi
Epoca di costruzione	1994-2007
Valore storico	nessuno
Superficie coperta mq	197
Altezza ml (edificio principale)	4
Note	

Destinazione edificio da ctr	edificio residenziale
Stato di conservazione	buono
Edificio compreso in AT numero	
Numero piani FT (edificio principale)	1
Volume complessivo mc	881
Vincolo	-

Foto 1



Foto 2



SCHEDATURA PATRIMONIO EDILIZIO - CENTRI ABITATI *Scheda Numero:* **09 . 061**

Toponomimo/via: via Fiorentina

UTOE 9. Montallese

Estratto CTR

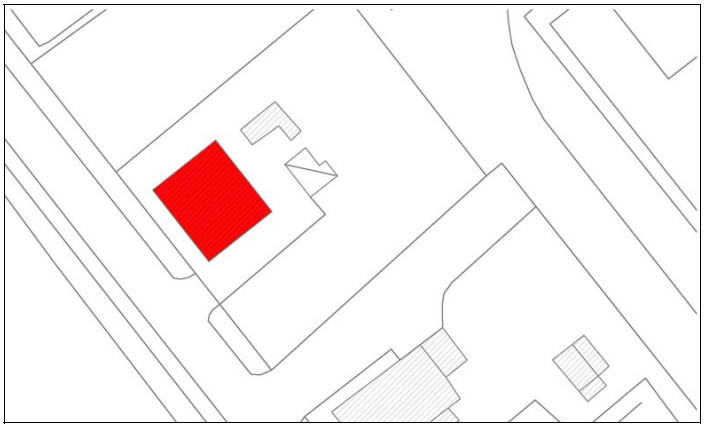

Estratto Catastale



Destinazione edificio da rilievo	residenziale	**Destinazione edificio da ctr**	edificio residenziale
Epoca di costruzione	ante 1954	**Stato di conservazione**	buono
Valore storico	nessuno	**Edificio compreso in AT numero**	
Superficie coperta mq	136	**Numero piani FT (edificio principale)**	3
Altezza ml (edificio principale)	9	**Volume complessivo mc**	1222
Note		**Vincolo**	-

Foto 1



Foto 2



Toponomimo/via: via Fiorentina

UTOE 9. Montallese

Estratto CTR

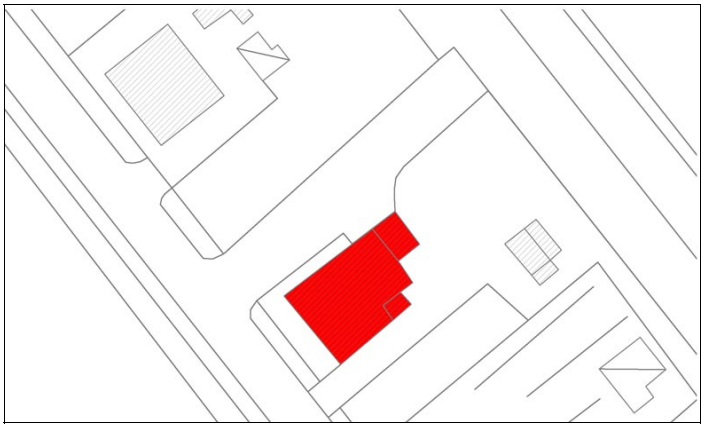

Estratto Catastale



Destinazione edificio da rilievo	residenziale	**Destinazione edificio da ctr**	edificio residenziale
Epoca di costruzione	ante 1954	**Stato di conservazione**	buono
Valore storico	nessuno	**Edificio compreso in AT numero**	
Superficie coperta mq	192	**Numero piani FT (edificio principale)**	2
Altezza ml (edificio principale)	7	**Volume complessivo mc**	1285
Note		**Vincolo**	-

Foto 1



Foto 2



SCHEDATURA PATRIMONIO EDILIZIO - CENTRI ABITATI *Scheda Numero:* **09 . 063**

Toponomimo/via:	via Fiorentina	**UTOE**	9. Montallese

Estratto CTR



Estratto Catastale



Destinazione edificio da rilievo	residenziale	**Destinazione edificio da ctr**	edificio residenziale
Epoca di costruzione	ante 1954	**Stato di conservazione**	buono
Valore storico	nessuno	**Edificio compreso in AT numero**	
Superficie coperta mq	116	**Numero piani FT (edificio principale)**	2
Altezza ml (edificio principale)	8	**Volume complessivo mc**	884
Note		**Vincolo**	-

Foto 1



Foto 2



SCHEDATURA PATRIMONIO EDILIZIO - CENTRI ABITATI *Scheda Numero:* **09 . 064**

Toponomimo/via:	via Fiorentina	**UTOE**	9. Montallese

Estratto CTR



Estratto Catastale



Destinazione edificio da rilievo	residenziale	**Destinazione edificio da ctr**	edificio residenziale
Epoca di costruzione	ante 1954	**Stato di conservazione**	buono
Valore storico	nessuno	**Edificio compreso in AT numero**	
Superficie coperta mq	298	**Numero piani FT (edificio principale)**	3
Altezza ml (edificio principale)	8	**Volume complessivo mc**	2433
Note		**Vincolo**	-

Foto 1



Foto 2



Toponomimo/via: via Fiorentina

UTOE 9. Montallese

Estratto CTR

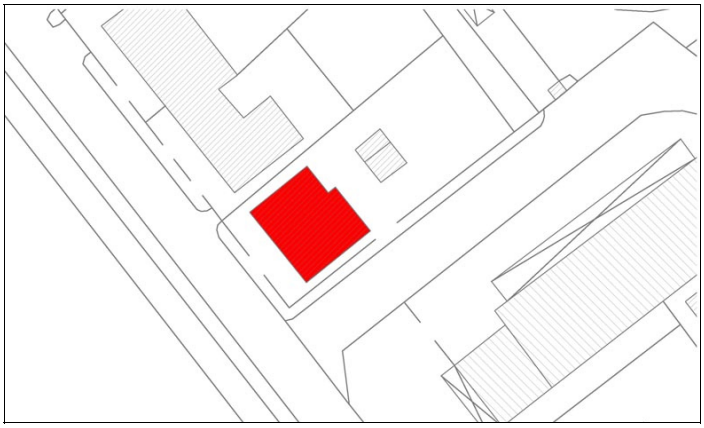

Estratto Catastale



Destinazione edificio da rilievo	residenziale	**Destinazione edificio da ctr**	edificio residenziale
Epoca di costruzione	ante 1954	**Stato di conservazione**	buono
Valore storico	nessuno	**Edificio compreso in AT numero**	
Superficie coperta mq	133	**Numero piani FT (edificio principale)**	2
Altezza ml (edificio principale)	8	**Volume complessivo mc**	1044
Note		**Vincolo**	-

Foto 1



Foto 2



SCHEDATURA PATRIMONIO EDILIZIO - CENTRI ABITATI *Scheda Numero:* **09 . 066**

Toponomimo/via: via Pietro Arretino

UTOE 9. Montallese

Estratto CTR

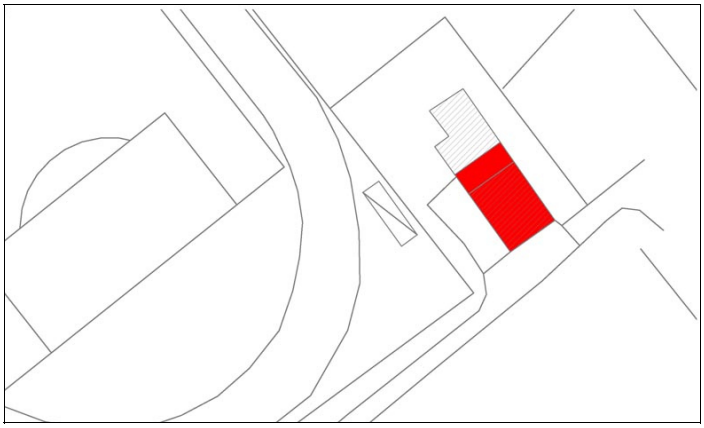

Estratto Catastale

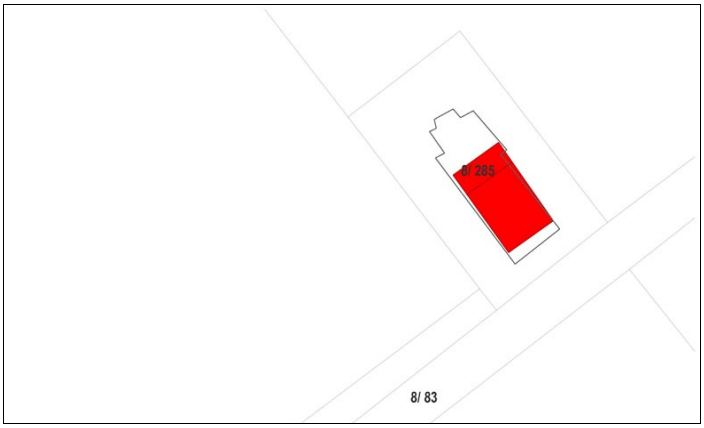

Destinazione edificio da rilievo	residenziale
Epoca di costruzione	ante 1954
Valore storico	nessuno
Superficie coperta mq	98
Altezza ml (edificio principale)	7
Note	

Destinazione edificio da ctr	edificio residenziale
Stato di conservazione	buono
Edificio compreso in AT numero	
Numero piani FT (edificio principale)	2
Volume complessivo mc	582
Vincolo	-

Foto 1



Foto 2



Toponomimo/via: via Fiorentina

UTOE 9. Montallese

Estratto CTR

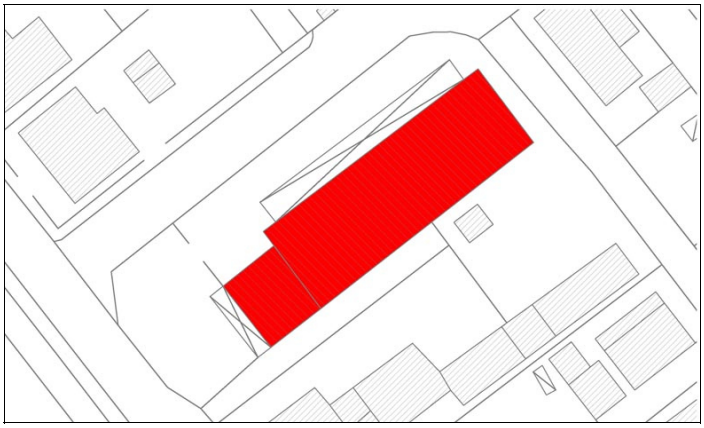

Estratto Catastale

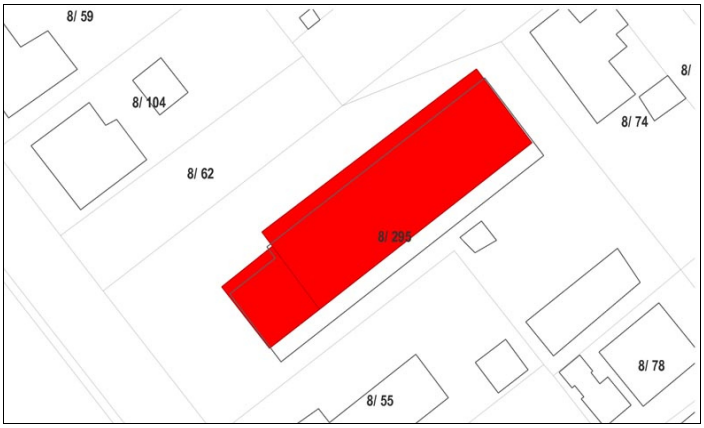

Destinazione edificio da rilievo	produttivo	**Destinazione edificio da ctr**	stalla allevamento
Epoca di costruzione	1955-1970	**Stato di conservazione**	buono
Valore storico	nessuno	**Edificio compreso in AT numero**	089
Superficie coperta mq	567	**Numero piani FT (edificio principale)**	2
Altezza ml (edificio principale)	7	**Volume complessivo mc**	4120
Note		**Vincolo**	-

Foto 1



Foto 2



SCHEDATURA PATRIMONIO EDILIZIO - CENTRI ABITATI *Scheda Numero:* **09 . 068**

Toponomimo/via: via Francesco Berni

UTOE 9. Montallese

Estratto CTR

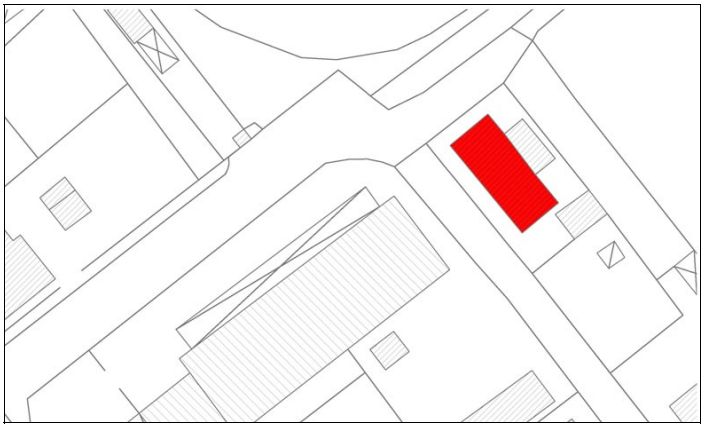

Estratto Catastale



Destinazione edificio da rilievo	residenziale
Epoca di costruzione	1955-1970
Valore storico	nessuno
Superficie coperta mq	102
Altezza ml (edificio principale)	8
Note	

Destinazione edificio da ctr	edificio residenziale
Stato di conservazione	buono
Edificio compreso in AT numero	
Numero piani FT (edificio principale)	3
Volume complessivo mc	861
Vincolo	-

Foto 1



Foto 2



SCHEDATURA PATRIMONIO EDILIZIO - CENTRI ABITATI *Scheda Numero:* **09 . 069**

Toponomimo/via:	via Fiorentina	**UTOE**	9. Montallese

Estratto CTR



Estratto Catastale



Destinazione edificio da rilievo	residenziale	**Destinazione edificio da ctr**	edificio residenziale
Epoca di costruzione	ante 1954	**Stato di conservazione**	buono
Valore storico	nessuno	**Edificio compreso in AT numero**	
Superficie coperta mq	285	**Numero piani FT (edificio principale)**	2
Altezza ml (edificio principale)	8	**Volume complessivo mc**	2024
Note		**Vincolo**	-

Foto 1



Foto 2



SCHEDATURA PATRIMONIO EDILIZIO - CENTRI ABITATI *Scheda Numero:* **09 . 070**

Toponomimo/via:	via Fiorentina	**UTOE**	9. Montallese

Estratto CTR



Estratto Catastale



Destinazione edificio da rilievo	residenziale	**Destinazione edificio da ctr**	edificio residenziale
Epoca di costruzione	ante 1954	**Stato di conservazione**	buono
Valore storico	nessuno	**Edificio compreso in AT numero**	
Superficie coperta mq	92	**Numero piani FT (edificio principale)**	2
Altezza ml (edificio principale)	7	**Volume complessivo mc**	539
Note		**Vincolo**	-

Foto 1



Foto 2



SCHEDATURA PATRIMONIO EDILIZIO - CENTRI ABITATI *Scheda Numero:* **09 . 071**

Toponomimo/via:	via Fiorentina	**UTOE**	9. Montallese

Estratto CTR



Estratto Catastale



Destinazione edificio da rilievo	residenziale	**Destinazione edificio da ctr**	edificio residenziale
Epoca di costruzione	ante 1954	**Stato di conservazione**	buono
Valore storico	nessuno	**Edificio compreso in AT numero**	
Superficie coperta mq	115	**Numero piani FT (edificio principale)**	3
Altezza ml (edificio principale)	8	**Volume complessivo mc**	905
Note		**Vincolo**	-

Foto 1



Foto 2



Toponomimo/via: via Fiorentina

UTOE 9. Montallese

Estratto CTR



Estratto Catastale



Destinazione edificio da rilievo	residenziale	**Destinazione edificio da ctr**	edificio residenziale
Epoca di costruzione	ante 1954	**Stato di conservazione**	buono
Valore storico	nessuno	**Edificio compreso in AT numero**	
Superficie coperta mq	86	**Numero piani FT (edificio principale)**	2
Altezza ml (edificio principale)	7	**Volume complessivo mc**	456
Note		**Vincolo**	-

Foto 1



Foto 2



SCHEDATURA PATRIMONIO EDILIZIO - CENTRI ABITATI *Scheda Numero:* **09 . 073**

Toponomimo/via: via Fiorentina

UTOE 9. Montallese

Estratto CTR

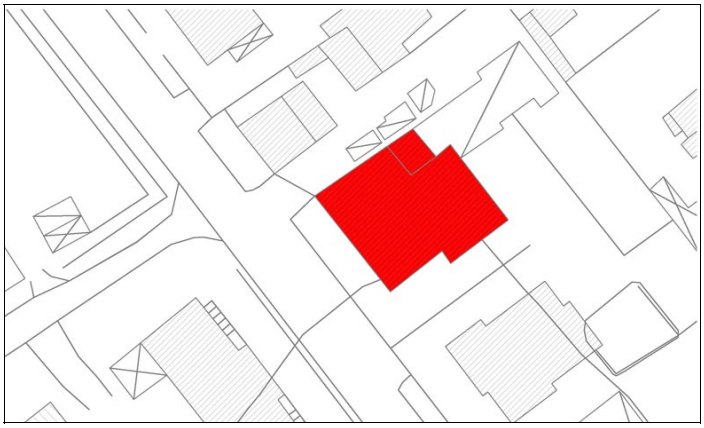

Estratto Catastale



Destinazione edificio da rilievo	residenziale	**Destinazione edificio da ctr**	edificio residenziale
Epoca di costruzione	ante 1954	**Stato di conservazione**	pessimo
Valore storico	nessuno	**Edificio compreso in AT numero**	
Superficie coperta mq	310	**Numero piani FT (edificio principale)**	2
Altezza ml (edificio principale)	7	**Volume complessivo mc**	2136
Note		**Vincolo**	-

Foto 1



Foto 2



SCHEDATURA PATRIMONIO EDILIZIO - CENTRI ABITATI *Scheda Numero:* **09 . 074**

Toponomimo/via: via Fiorentina

UTOE 9. Montallese

Estratto CTR



Estratto Catastale



Destinazione edificio da rilievo	residenziale	**Destinazione edificio da ctr**	edificio residenziale
Epoca di costruzione	ante 1954	**Stato di conservazione**	pessimo
Valore storico	nessuno	**Edificio compreso in AT numero**	
Superficie coperta mq	274	**Numero piani FT (edificio principale)**	2
Altezza ml (edificio principale)	7	**Volume complessivo mc**	1949
Note		**Vincolo**	-

Foto 1



Foto 2



SCHEDATURA PATRIMONIO EDILIZIO - CENTRI ABITATI *Scheda Numero:* **09 . 075**

Toponomimo/via: via Fiorentina

UTOE 9. Montallese

Estratto CTR

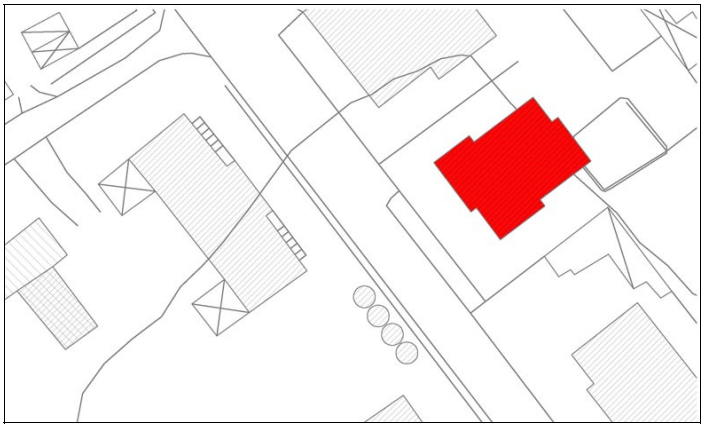

Estratto Catastale



Destinazione edificio da rilievo	residenziale	**Destinazione edificio da ctr**	edificio residenziale
Epoca di costruzione	ante 1954	**Stato di conservazione**	buono
Valore storico	nessuno	**Edificio compreso in AT numero**	
Superficie coperta mq	209	**Numero piani FT (edificio principale)**	3
Altezza ml (edificio principale)	10	**Volume complessivo mc**	2187
Note		**Vincolo**	-

Foto 1



Foto 2



SCHEDATURA PATRIMONIO EDILIZIO - CENTRI ABITATI *Scheda Numero:* **09 . 076**

Toponomimo/via: via Fiorentina

UTOE 9. Montallese

Estratto CTR

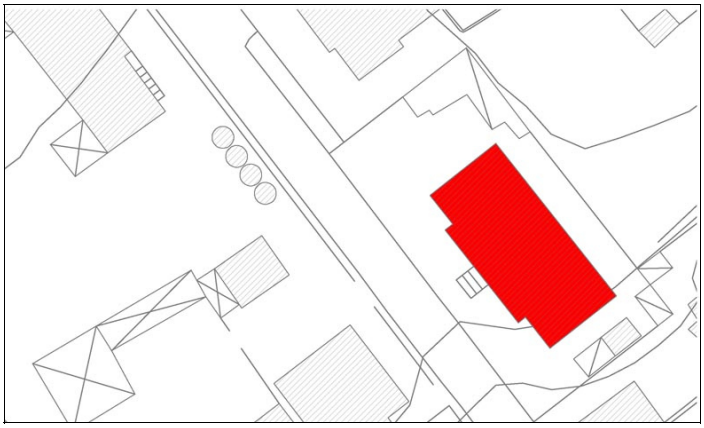

Estratto Catastale



Destinazione edificio da rilievo	residenziale	**Destinazione edificio da ctr**	edificio residenziale
Epoca di costruzione	ante 1954	**Stato di conservazione**	buono
Valore storico	nessuno	**Edificio compreso in AT numero**	
Superficie coperta mq	326	**Numero piani FT (edificio principale)**	4
Altezza ml (edificio principale)	11	**Volume complessivo mc**	3648
Note		**Vincolo**	-

Foto 1



Foto 2



Toponomimo/via:	via Francesco Berni	**UTOE**	9. Montallese

Estratto CTR



Estratto Catastale

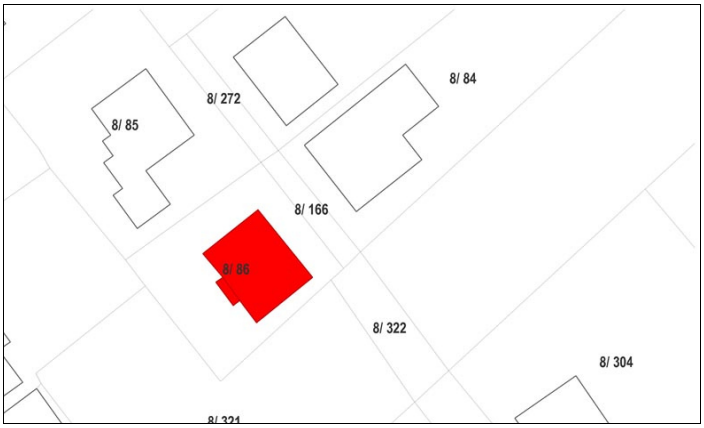

Destinazione edificio da rilievo	residenziale	**Destinazione edificio da ctr**	edificio residenziale
Epoca di costruzione	1955-1970	**Stato di conservazione**	buono
Valore storico	nessuno	**Edificio compreso in AT numero**	
Superficie coperta mq	119	**Numero piani FT (edificio principale)**	2
Altezza ml (edificio principale)	7	**Volume complessivo mc**	847
Note		**Vincolo**	-

Foto 1



Foto 2



Toponomimo/via:	via Francesco Berni	**UTOE**	9. Montallese

Estratto CTR



Estratto Catastale

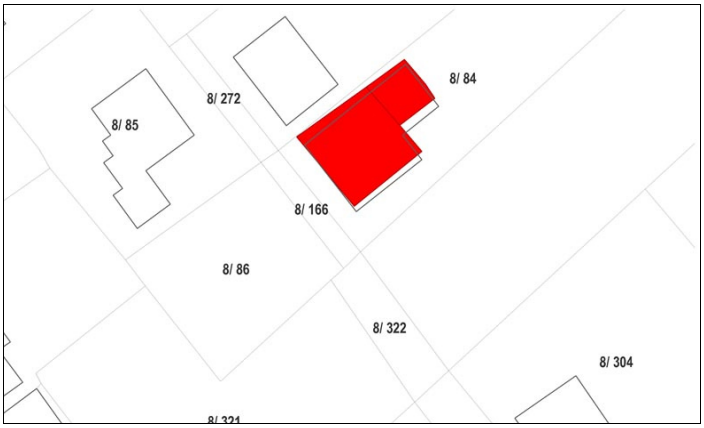

Destinazione edificio da rilievo	residenziale	**Destinazione edificio da ctr**	edificio residenziale
Epoca di costruzione	1955-1970	**Stato di conservazione**	buono
Valore storico	nessuno	**Edificio compreso in AT numero**	
Superficie coperta mq	184	**Numero piani FT (edificio principale)**	2
Altezza ml (edificio principale)	7	**Volume complessivo mc**	1204
Note		**Vincolo**	-

Foto 1



Foto 2



SCHEDATURA PATRIMONIO EDILIZIO - CENTRI ABITATI *Scheda Numero:* **09 . 079**

Toponomimo/via: via Francesco Berni

UTOE 9. Montallese

Estratto CTR



Estratto Catastale

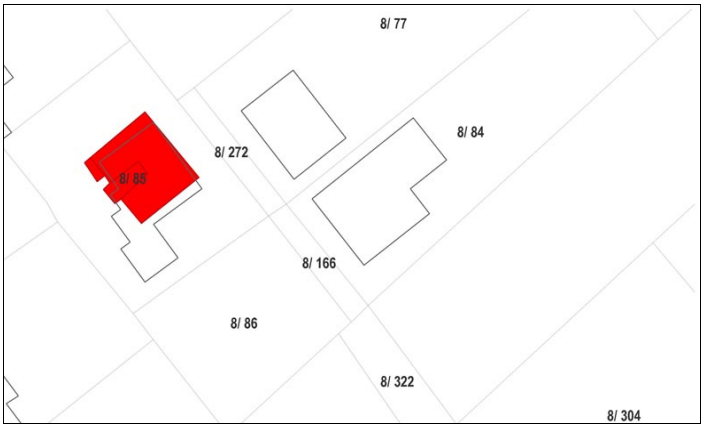

Destinazione edificio da rilievo	residenziale	**Destinazione edificio da ctr**	edificio residenziale
Epoca di costruzione	1955-1970	**Stato di conservazione**	buono
Valore storico	nessuno	**Edificio compreso in AT numero**	
Superficie coperta mq	120	**Numero piani FT (edificio principale)**	1
Altezza ml (edificio principale)	5	**Volume complessivo mc**	574
Note		**Vincolo**	-

Foto 1



Foto 2



SCHEDATURA PATRIMONIO EDILIZIO - CENTRI ABITATI *Scheda Numero:* **09 . 080**

Toponomimo/via:	via Francesco Berni	**UTOE**	9. Montallese

Estratto CTR



Estratto Catastale

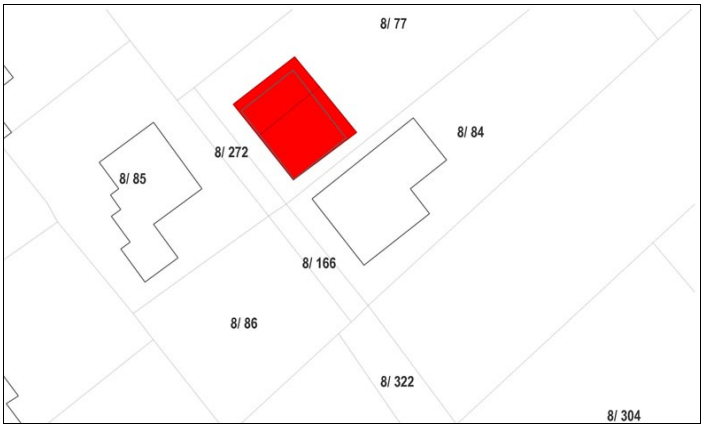

Destinazione edificio da rilievo	residenziale	**Destinazione edificio da ctr**	edificio residenziale
Epoca di costruzione	1971-1993	**Stato di conservazione**	buono
Valore storico	nessuno	**Edificio compreso in AT numero**	
Superficie coperta mq	141	**Numero piani FT (edificio principale)**	1
Altezza ml (edificio principale)	5	**Volume complessivo mc**	834
Note		**Vincolo**	-

Foto 1



Foto 2



SCHEDATURA PATRIMONIO EDILIZIO - CENTRI ABITATI *Scheda Numero:* **09 . 081**

Toponomimo/via: via Francesco Berna

UTOE 9. Montallese

Estratto CTR



Estratto Catastale

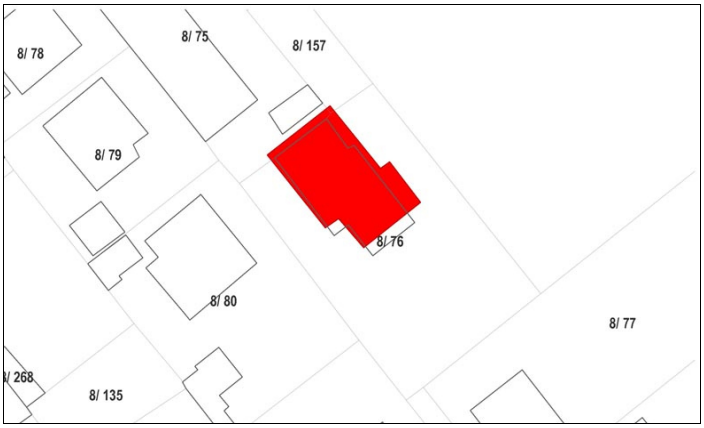

Destinazione edificio da rilievo	residenziale	**Destinazione edificio da ctr**	edificio residenziale
Epoca di costruzione	1955-1970	**Stato di conservazione**	buono
Valore storico	nessuno	**Edificio compreso in AT numero**	
Superficie coperta mq	195	**Numero piani FT (edificio principale)**	2
Altezza ml (edificio principale)	8	**Volume complessivo mc**	1516
Note		**Vincolo**	-

Foto 1



Foto 2



Toponomimo/via: via Francesco Berni

UTOE 9. Montallese

Estratto CTR



Estratto Catastale

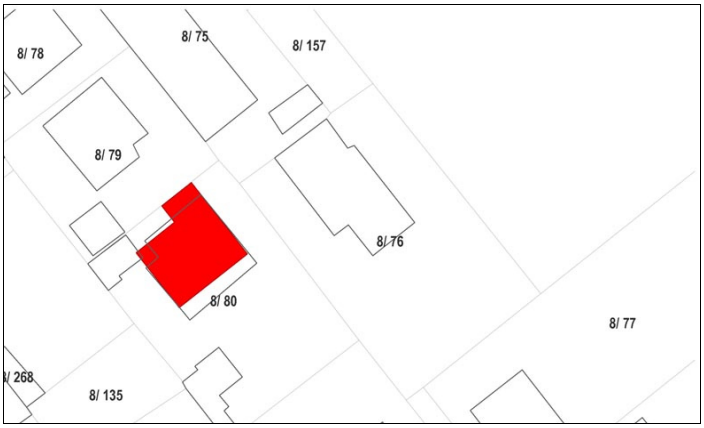

Destinazione edificio da rilievo	residenziale	**Destinazione edificio da ctr**	edificio residenziale
Epoca di costruzione	1955-1970	**Stato di conservazione**	buono
Valore storico	nessuno	**Edificio compreso in AT numero**	
Superficie coperta mq	127	**Numero piani FT (edificio principale)**	1
Altezza ml (edificio principale)	5	**Volume complessivo mc**	601
Note		**Vincolo**	-

Foto 1



Foto 2



SCHEDATURA PATRIMONIO EDILIZIO - CENTRI ABITATI *Scheda Numero:* **09 . 083**

Toponomimo/via: via Francesco Berni

UTOE 9. Montallese

Estratto CTR



Estratto Catastale



Destinazione edificio da rilievo	residenziale	**Destinazione edificio da ctr**	edificio residenziale
Epoca di costruzione	1955-1970	**Stato di conservazione**	buono
Valore storico	nessuno	**Edificio compreso in AT numero**	
Superficie coperta mq	113	**Numero piani FT (edificio principale)**	1
Altezza ml (edificio principale)	5	**Volume complessivo mc**	500
Note		**Vincolo**	-

Foto 1



Foto 2



Toponomimo/via:	via Francesco Berni	**UTOE**	9. Montallese

Estratto CTR

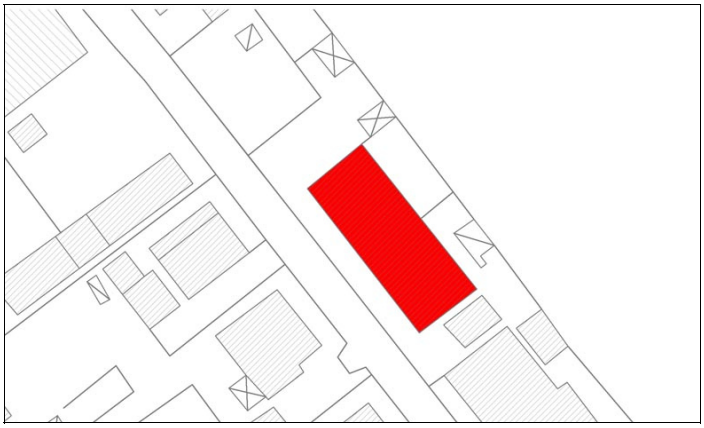

Estratto Catastale



Destinazione edificio da rilievo	residenziale	**Destinazione edificio da ctr**	edificio residenziale
Epoca di costruzione	1955-1970	**Stato di conservazione**	buono
Valore storico	nessuno	**Edificio compreso in AT numero**	
Superficie coperta mq	245	**Numero piani FT (edificio principale)**	2
Altezza ml (edificio principale)	7	**Volume complessivo mc**	1902
Note		**Vincolo**	-

Foto 1



Foto 2



Toponomimo/via: via Francesco Berni

UTOE 9. Montallese

Estratto CTR



Estratto Catastale



Destinazione edificio da rilievo	residenziale	**Destinazione edificio da ctr**	edificio residenziale
Epoca di costruzione	1955-1970	**Stato di conservazione**	buono
Valore storico	nessuno	**Edificio compreso in AT numero**	
Superficie coperta mq	92	**Numero piani FT (edificio principale)**	2
Altezza ml (edificio principale)	7	**Volume complessivo mc**	600
Note		**Vincolo**	-

Foto 1



Foto 2



SCHEDATURA PATRIMONIO EDILIZIO - CENTRI ABITATI *Scheda Numero:* **09 . 086**

Toponomimo/via: via Francesco Berni

UTOE 9. Montallese

Estratto CTR



Estratto Catastale

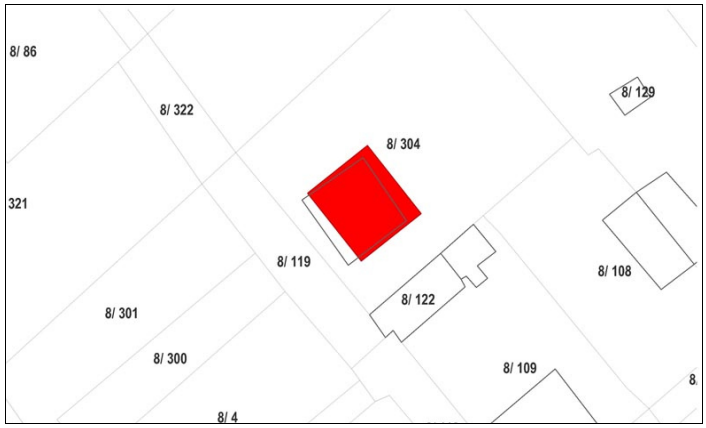

Destinazione edificio da rilievo	residenziale	**Destinazione edificio da ctr**	edificio residenziale
Epoca di costruzione	1971-1993	**Stato di conservazione**	buono
Valore storico	nessuno	**Edificio compreso in AT numero**	
Superficie coperta mq	123	**Numero piani FT (edificio principale)**	2
Altezza ml (edificio principale)	8	**Volume complessivo mc**	931
Note		**Vincolo**	-

Foto 1



Foto 2



SCHEDATURA PATRIMONIO EDILIZIO - CENTRI ABITATI *Scheda Numero:* **09 . 087**

Toponomimo/via: via Francesco Berni

UTOE 9. Montallese

Estratto CTR

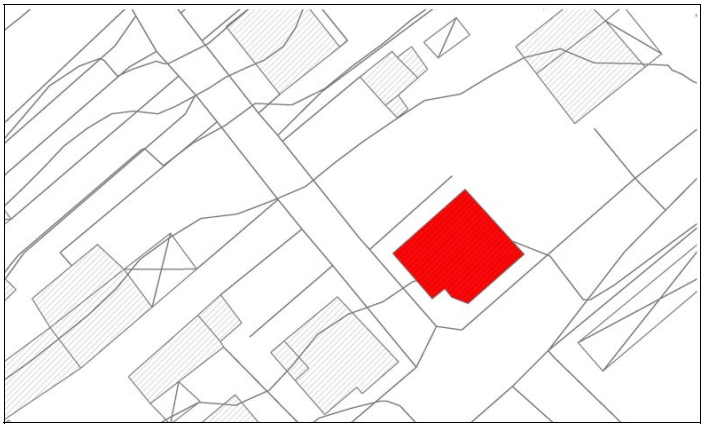

Estratto Catastale



Destinazione edificio da rilievo	residenziale	**Destinazione edificio da ctr**	edificio residenziale
Epoca di costruzione	ante 1954	**Stato di conservazione**	buono
Valore storico	nessuno	**Edificio compreso in AT numero**	
Superficie coperta mq	150	**Numero piani FT (edificio principale)**	2
Altezza ml (edificio principale)	8	**Volume complessivo mc**	1359
Note		**Vincolo**	-

Foto 1



Foto 2



Toponomimo/via: via delle Macine

UTOE 9. Montallese

Estratto CTR

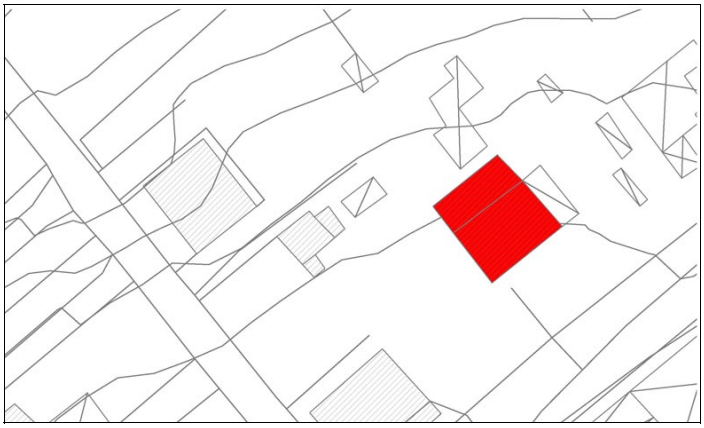

Estratto Catastale



Destinazione edificio da rilievo	residenziale	**Destinazione edificio da ctr**	edificio residenziale
Epoca di costruzione	1971-1993	**Stato di conservazione**	buono
Valore storico	nessuno	**Edificio compreso in AT numero**	
Superficie coperta mq	157	**Numero piani FT (edificio principale)**	1
Altezza ml (edificio principale)	5	**Volume complessivo mc**	694
Note		**Vincolo**	-

Foto 1



Foto 2



Toponomimo/via:	via delle Macine	**UTOE**	9. Montallese

Estratto CTR

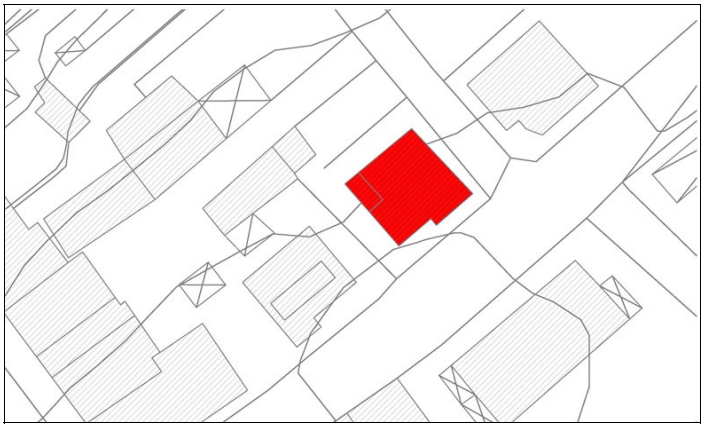

Estratto Catastale



Destinazione edificio da rilievo	residenziale	**Destinazione edificio da ctr**	edificio residenziale
Epoca di costruzione	ante 1954	**Stato di conservazione**	buono
Valore storico	nessuno	**Edificio compreso in AT numero**	
Superficie coperta mq	142	**Numero piani FT (edificio principale)**	2
Altezza ml (edificio principale)	8	**Volume complessivo mc**	1238
Note		**Vincolo**	-

Foto 1



Foto 2



Toponomimo/via: via delle Macine

UTOE 9. Montallese

Estratto CTR



Estratto Catastale



Destinazione edificio da rilievo	residenziale	**Destinazione edificio da ctr**	edificio residenziale
Epoca di costruzione	ante 1954	**Stato di conservazione**	buono
Valore storico	nessuno	**Edificio compreso in AT numero**	
Superficie coperta mq	210	**Numero piani FT (edificio principale)**	2
Altezza ml (edificio principale)	6	**Volume complessivo mc**	1101
Note		**Vincolo**	-

Foto 1



Foto 2



SCHEDATURA PATRIMONIO EDILIZIO - CENTRI ABITATI *Scheda Numero:* **09 . 091**

Toponomimo/via: via Fiorentina

UTOE 9. Montallese

Estratto CTR



Estratto Catastale



Destinazione edificio da rilievo	residenziale	**Destinazione edificio da ctr**	edificio residenziale
Epoca di costruzione	ante 1954	**Stato di conservazione**	buono
Valore storico	nessuno	**Edificio compreso in AT numero**	
Superficie coperta mq	483	**Numero piani FT (edificio principale)**	2
Altezza ml (edificio principale)	8	**Volume complessivo mc**	3407
Note		**Vincolo**	-

Foto 1



Foto 2



Toponomimo/via: via Fiorentina

UTOE 9. Montallese

Estratto CTR



Estratto Catastale



Destinazione edificio da rilievo	residenziale	**Destinazione edificio da ctr**	edificio residenziale
Epoca di costruzione	ante 1954	**Stato di conservazione**	buono
Valore storico	nessuno	**Edificio compreso in AT numero**	
Superficie coperta mq	183	**Numero piani FT (edificio principale)**	2
Altezza ml (edificio principale)	8	**Volume complessivo mc**	1768
Note		**Vincolo**	-

Foto 1



Foto 2



SCHEDATURA PATRIMONIO EDILIZIO - CENTRI ABITATI *Scheda Numero:* **09 . 093**

Toponomimo/via:	via Fiorentina	**UTOE**	9. Montallese

Estratto CTR



Estratto Catastale



Destinazione edificio da rilievo	residenziale	**Destinazione edificio da ctr**	edificio residenziale
Epoca di costruzione	ante 1954	**Stato di conservazione**	buono
Valore storico	nessuno	**Edificio compreso in AT numero**	
Superficie coperta mq	183	**Numero piani FT (edificio principale)**	2
Altezza ml (edificio principale)	8	**Volume complessivo mc**	1373
Note		**Vincolo**	-

Foto 1



Foto 2



Toponomimo/via: via Fiorentina

UTOE 9. Montallese

Estratto CTR



Estratto Catastale



Destinazione edificio da rilievo	residenziale	**Destinazione edificio da ctr**	edificio residenziale
Epoca di costruzione	ante 1954	**Stato di conservazione**	buono
Valore storico	nessuno	**Edificio compreso in AT numero**	
Superficie coperta mq	232	**Numero piani FT (edificio principale)**	2
Altezza ml (edificio principale)	6	**Volume complessivo mc**	1380
Note		**Vincolo**	-

Foto 1



Foto 2



Toponomimo/via: via sant'Orsola

UTOE 9. Montallese

Estratto CTR

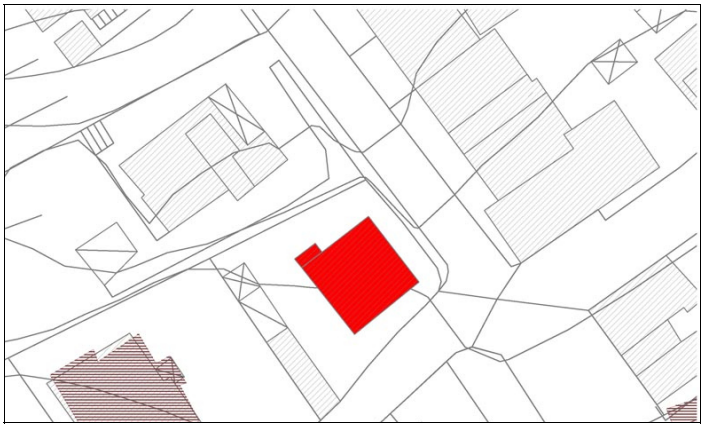

Estratto Catastale

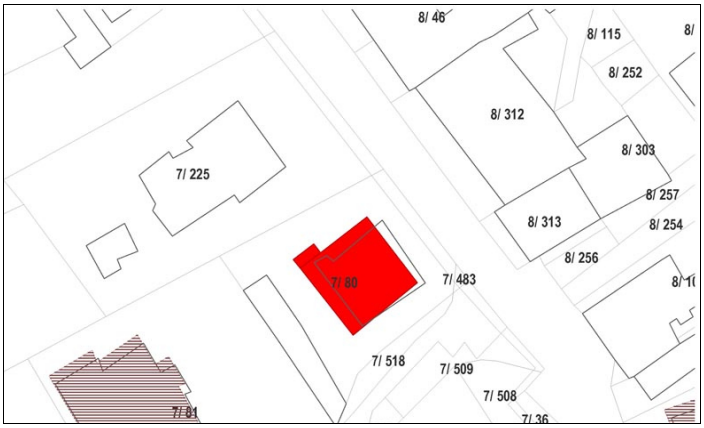

Destinazione edificio da rilievo	residenziale	**Destinazione edificio da ctr**	edificio residenziale
Epoca di costruzione	ante 1954	**Stato di conservazione**	buono
Valore storico	nessuno	**Edificio compreso in AT numero**	
Superficie coperta mq	136	**Numero piani FT (edificio principale)**	2
Altezza ml (edificio principale)	8	**Volume complessivo mc**	1066
Note	attività commerciale al piano terra	**Vincolo**	-

Foto 1



Foto 2



SCHEDATURA PATRIMONIO EDILIZIO - CENTRI ABITATI *Scheda Numero:* **09 . 096**

Toponomimo/via: via sant'Orsola

UTOE 9. Montallese

Estratto CTR

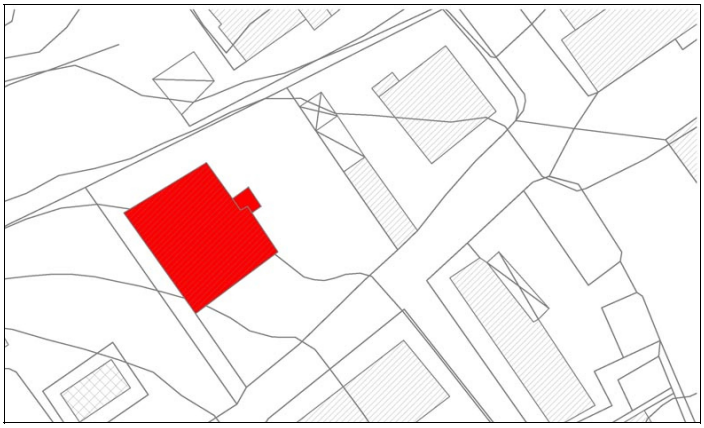

Estratto Catastale



Destinazione edificio da rilievo	residenziale	**Destinazione edificio da ctr**	edificio residenziale
Epoca di costruzione	ante 1954	**Stato di conservazione**	buono
Valore storico	storico	**Edificio compreso in AT numero**	
Superficie coperta mq	229	**Numero piani FT (edificio principale)**	2
Altezza ml (edificio principale)	8	**Volume complessivo mc**	1903
Note	Bene di interesse storico - artistico. Asilo di Montallese	**Vincolo**	-

Foto 1



Foto 2



Toponomimo/via:	via sant'Orsola	**UTOE**	9. Montallese

Estratto CTR



Estratto Catastale

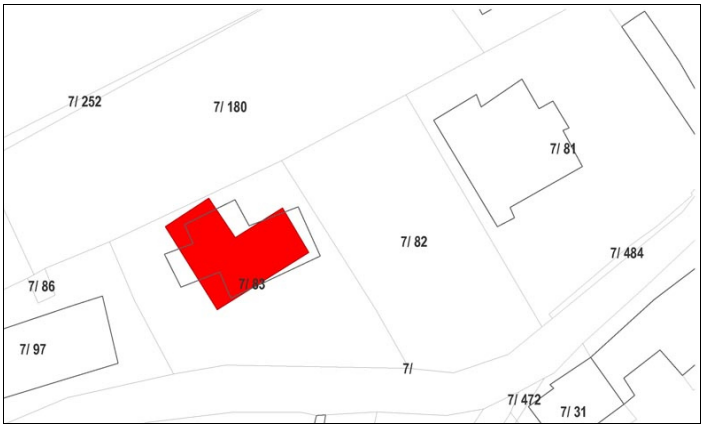

Destinazione edificio da rilievo	residenziale	**Destinazione edificio da ctr**	edificio residenziale
Epoca di costruzione	ante 1954	**Stato di conservazione**	buono
Valore storico	storico	**Edificio compreso in AT numero**	
Superficie coperta mq	150	**Numero piani FT (edificio principale)**	1
Altezza ml (edificio principale)	4	**Volume complessivo mc**	661
Note	Bene di interesse storico - artistico. IMMOBILE DI PROPRIETA' COMUNALE A MONTALLESE	**Vincolo**	-

Foto 1



Foto 2



SCHEDATURA PATRIMONIO EDILIZIO - CENTRI ABITATI *Scheda Numero:* **09 . 098**

Toponomimo/via:	via sant'Orsolina	**UTOE**	9. Montallese

Estratto CTR



Estratto Catastale



Destinazione edificio da rilievo	residenziale	**Destinazione edificio da ctr**	edificio residenziale
Epoca di costruzione	ante 1954	**Stato di conservazione**	buono
Valore storico	nessuno	**Edificio compreso in AT numero**	
Superficie coperta mq	192	**Numero piani FT (edificio principale)**	2
Altezza ml (edificio principale)	8	**Volume complessivo mc**	1450
Note		**Vincolo**	-

Foto 1



Foto 2



Toponomimo/via:	via sant'Orsola	**UTOE**	9. Montallese

Estratto CTR



Estratto Catastale



Destinazione edificio da rilievo	residenziale	**Destinazione edificio da ctr**	edificio residenziale
Epoca di costruzione	ante 1954	**Stato di conservazione**	buono
Valore storico	nessuno	**Edificio compreso in AT numero**	
Superficie coperta mq	109	**Numero piani FT (edificio principale)**	2
Altezza ml (edificio principale)	7	**Volume complessivo mc**	791
Note		**Vincolo**	-

Foto 1



Foto 2



Toponomimo/via: via Cellini

UTOE 9. Montallese

Estratto CTR



Estratto Catastale



Destinazione edificio da rilievo	residenziale	**Destinazione edificio da ctr**	edificio residenziale
Epoca di costruzione	ante 1954	**Stato di conservazione**	mediocre
Valore storico	nessuno	**Edificio compreso in AT numero**	
Superficie coperta mq	275	**Numero piani FT (edificio principale)**	2
Altezza ml (edificio principale)	7	**Volume complessivo mc**	1879
Note		**Vincolo**	-

Foto 1



Foto 2



Toponomimo/via: via Cellini

UTOE 9. Montallese

Estratto CTR



Estratto Catastale



Destinazione edificio da rilievo	residenziale	**Destinazione edificio da ctr**	edificio residenziale
Epoca di costruzione	1955-1970	**Stato di conservazione**	pessimo
Valore storico	nessuno	**Edificio compreso in AT numero**	
Superficie coperta mq	112	**Numero piani FT (edificio principale)**	2
Altezza ml (edificio principale)	6	**Volume complessivo mc**	662
Note		**Vincolo**	-

Foto 1



Foto 2



SCHEDATURA PATRIMONIO EDILIZIO - CENTRI ABITATI *Scheda Numero:* **09 . 102**

Toponomimo/via: via Cellini

UTOE 9. Montallese

Estratto CTR

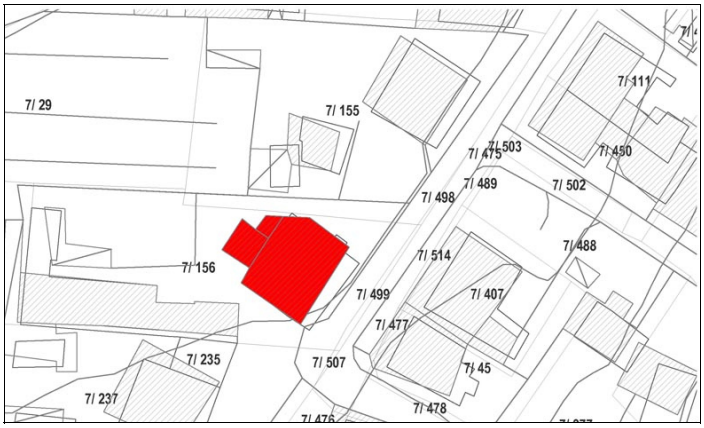

Estratto Catastale



Destinazione edificio da rilievo	residenziale	**Destinazione edificio da ctr**	edificio residenziale
Epoca di costruzione	1955-1970	**Stato di conservazione**	buono
Valore storico	nessuno	**Edificio compreso in AT numero**	
Superficie coperta mq	150	**Numero piani FT (edificio principale)**	2
Altezza ml (edificio principale)	6	**Volume complessivo mc**	896
Note		**Vincolo**	-

Foto 1



Foto 2



Toponomimo/via: via sant'Orsola

UTOE 9. Montallese

Estratto CTR



Estratto Catastale



Destinazione edificio da rilievo	residenziale	**Destinazione edificio da ctr**	edificio residenziale
Epoca di costruzione	1955-1970	**Stato di conservazione**	buono
Valore storico	nessuno	**Edificio compreso in AT numero**	
Superficie coperta mq	124	**Numero piani FT (edificio principale)**	2
Altezza ml (edificio principale)	7	**Volume complessivo mc**	915
Note		**Vincolo**	-

Foto 1



Foto 2



Toponomimo/via: via Cellini

UTOE 9. Montallese

Estratto CTR



Estratto Catastale



Destinazione edificio da rilievo	residenziale	**Destinazione edificio da ctr**	edificio residenziale
Epoca di costruzione	ante 1954	**Stato di conservazione**	mediocre
Valore storico	nessuno	**Edificio compreso in AT numero**	
Superficie coperta mq	226	**Numero piani FT (edificio principale)**	3
Altezza ml (edificio principale)	10	**Volume complessivo mc**	2103
Note		**Vincolo**	-

Foto 1



Foto 2



Toponomimo/via:	via Cellini	**UTOE**	9. Montallese

Estratto CTR



Estratto Catastale



Destinazione edificio da rilievo	residenziale	**Destinazione edificio da ctr**	edificio residenziale
Epoca di costruzione	ante 1954	**Stato di conservazione**	mediocre
Valore storico	nessuno	**Edificio compreso in AT numero**	
Superficie coperta mq	255	**Numero piani FT (edificio principale)**	2
Altezza ml (edificio principale)	8	**Volume complessivo mc**	1792
Note		**Vincolo**	-

Foto 1



Foto 2



Toponomimo/via:	via Cellini	**UTOE**	9. Montallese

Estratto CTR



Estratto Catastale

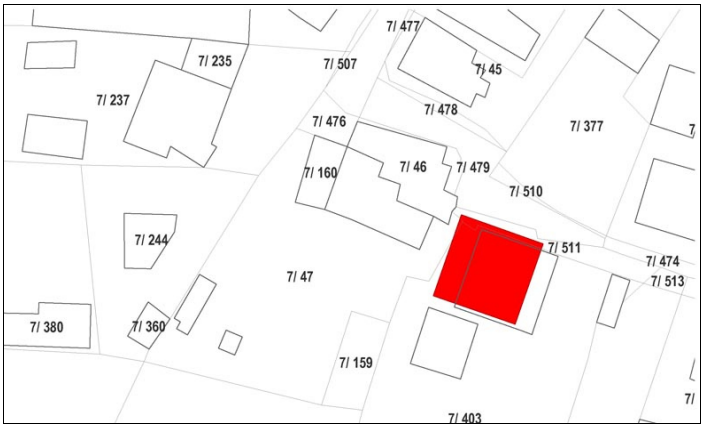

Destinazione edificio da rilievo	residenziale	**Destinazione edificio da ctr**	edificio residenziale
Epoca di costruzione	ante 1954	**Stato di conservazione**	mediocre
Valore storico	nessuno	**Edificio compreso in AT numero**	
Superficie coperta mq	137	**Numero piani FT (edificio principale)**	2
Altezza ml (edificio principale)	7	**Volume complessivo mc**	902
Note		**Vincolo**	-

Foto 1



Foto 2



Toponomimo/via:	via Cellini	**UTOE**	9. Montallese

Estratto CTR



Estratto Catastale



Destinazione edificio da rilievo	residenziale	**Destinazione edificio da ctr**	edificio residenziale
Epoca di costruzione	ante 1954	**Stato di conservazione**	mediocre
Valore storico	nessuno	**Edificio compreso in AT numero**	
Superficie coperta mq	128	**Numero piani FT (edificio principale)**	2
Altezza ml (edificio principale)	7	**Volume complessivo mc**	951
Note		**Vincolo**	-

Foto 1



Foto 2



SCHEDATURA PATRIMONIO EDILIZIO - CENTRI ABITATI *Scheda Numero:* **09 . 108**

Toponomimo/via:	via Cellini	**UTOE**	9. Montallese

Estratto CTR



Estratto Catastale



Destinazione edificio da rilievo	residenziale	**Destinazione edificio da ctr**	edificio residenziale
Epoca di costruzione	ante 1954	**Stato di conservazione**	buono
Valore storico	nessuno	**Edificio compreso in AT numero**	
Superficie coperta mq	97	**Numero piani FT (edificio principale)**	1
Altezza ml (edificio principale)	5	**Volume complessivo mc**	492
Note		**Vincolo**	-

Foto 1



Foto 2



Toponomimo/via:	via Cellini	**UTOE**	9. Montallese

Estratto CTR



Estratto Catastale



Destinazione edificio da rilievo	residenziale	**Destinazione edificio da ctr**	edificio residenziale
Epoca di costruzione	ante 1954	**Stato di conservazione**	buono
Valore storico	nessuno	**Edificio compreso in AT numero**	
Superficie coperta mq	107	**Numero piani FT (edificio principale)**	1
Altezza ml (edificio principale)	5	**Volume complessivo mc**	559
Note		**Vincolo**	-

Foto 1



Foto 2



SCHEDATURA PATRIMONIO EDILIZIO - CENTRI ABITATI *Scheda Numero:* **09 . 110**

Toponomimo/via: via Cellini

UTOE 9. Montallese

Estratto CTR



Estratto Catastale



Destinazione edificio da rilievo	residenziale	**Destinazione edificio da ctr**	edificio residenziale
Epoca di costruzione	ante 1954	**Stato di conservazione**	buono
Valore storico	nessuno	**Edificio compreso in AT numero**	
Superficie coperta mq	236	**Numero piani FT (edificio principale)**	2
Altezza ml (edificio principale)	8	**Volume complessivo mc**	1756
Note		**Vincolo**	-

Foto 1



Foto 2



Toponomimo/via:	via Cellini	**UTOE**	9. Montallese

Estratto CTR



Estratto Catastale



Destinazione edificio da rilievo	residenziale	**Destinazione edificio da ctr**	edificio residenziale
Epoca di costruzione	ante 1954	**Stato di conservazione**	pessimo
Valore storico	nessuno	**Edificio compreso in AT numero**	
Superficie coperta mq	62	**Numero piani FT (edificio principale)**	2
Altezza ml (edificio principale)	7	**Volume complessivo mc**	384
Note		**Vincolo**	-

Foto 1



Foto 2



Toponomimo/via: via Cellini

UTOE 9. Montallese

Estratto CTR



Estratto Catastale



Destinazione edificio da rilievo	residenziale	**Destinazione edificio da ctr**	edificio residenziale
Epoca di costruzione	ante 1954	**Stato di conservazione**	buono
Valore storico	nessuno	**Edificio compreso in AT numero**	
Superficie coperta mq	114	**Numero piani FT (edificio principale)**	2
Altezza ml (edificio principale)	7	**Volume complessivo mc**	838
Note		**Vincolo**	-

Foto 1



Foto 2



SCHEDATURA PATRIMONIO EDILIZIO - CENTRI ABITATI *Scheda Numero:* **09 . 113**

Toponomimo/via: via Cellini

UTOE 9. Montallese

Estratto CTR



Estratto Catastale



Destinazione edificio da rilievo	residenziale	**Destinazione edificio da ctr**	edificio residenziale
Epoca di costruzione	ante 1954	**Stato di conservazione**	buono
Valore storico	nessuno	**Edificio compreso in AT numero**	
Superficie coperta mq	136	**Numero piani FT (edificio principale)**	2
Altezza ml (edificio principale)	8	**Volume complessivo mc**	1212
Note		**Vincolo**	-

Foto 1



Foto 2



Toponomimo/via: via Cellini

UTOE 9. Montallese

Estratto CTR



Estratto Catastale



Destinazione edificio da rilievo	residenziale	**Destinazione edificio da ctr**	edificio residenziale
Epoca di costruzione	ante 1954	**Stato di conservazione**	buono
Valore storico	nessuno	**Edificio compreso in AT numero**	
Superficie coperta mq	116	**Numero piani FT (edificio principale)**	1
Altezza ml (edificio principale)	4	**Volume complessivo mc**	501
Note		**Vincolo**	-

Foto 1



Foto 2



Toponomimo/via:	via Cellini	**UTOE**	9. Montallese

Estratto CTR



Estratto Catastale

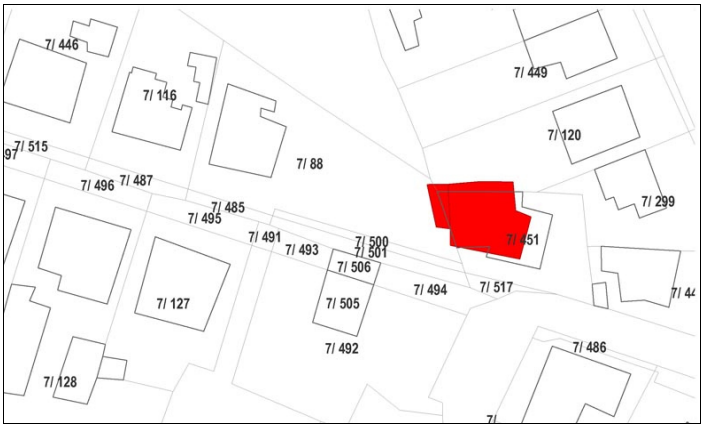

Destinazione edificio da rilievo	residenziale	**Destinazione edificio da ctr**	edificio residenziale
Epoca di costruzione	ante 1954	**Stato di conservazione**	buono
Valore storico	nessuno	**Edificio compreso in AT numero**	
Superficie coperta mq	107	**Numero piani FT (edificio principale)**	3
Altezza ml (edificio principale)	10	**Volume complessivo mc**	998
Note		**Vincolo**	-

Foto 1



Foto 2



Toponomimo/via:	via Cellini	**UTOE**	9. Montallese

Estratto CTR



Estratto Catastale

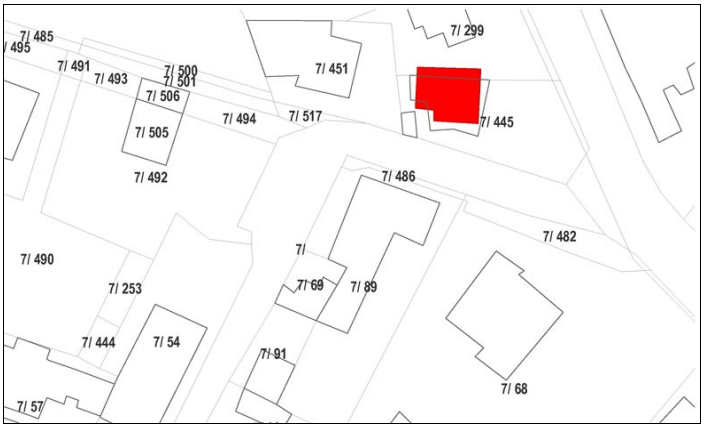

Destinazione edificio da rilievo	residenziale	**Destinazione edificio da ctr**	edificio residenziale
Epoca di costruzione	ante 1954	**Stato di conservazione**	mediocre
Valore storico	nessuno	**Edificio compreso in AT numero**	
Superficie coperta mq	60	**Numero piani FT (edificio principale)**	1
Altezza ml (edificio principale)	4	**Volume complessivo mc**	214
Note		**Vincolo**	-

Foto 1



Foto 2



Toponomimo/via:	via Borgo	**UTOE**	9. Montallese

Estratto CTR



Estratto Catastale



Destinazione edificio da rilievo	residenziale	**Destinazione edificio da ctr**	edificio residenziale
Epoca di costruzione	ante 1954	**Stato di conservazione**	buono
Valore storico	nessuno	**Edificio compreso in AT numero**	
Superficie coperta mq	320	**Numero piani FT (edificio principale)**	2
Altezza ml (edificio principale)	7	**Volume complessivo mc**	1549
Note		**Vincolo**	-

Foto 1



Foto 2



Toponomimo/via: via Borgo

UTOE 9. Montallese

Estratto CTR



Estratto Catastale



Destinazione edificio da rilievo	residenziale	**Destinazione edificio da ctr**	edificio residenziale
Epoca di costruzione	ante 1954	**Stato di conservazione**	buono
Valore storico	nessuno	**Edificio compreso in AT numero**	
Superficie coperta mq	191	**Numero piani FT (edificio principale)**	2
Altezza ml (edificio principale)	7	**Volume complessivo mc**	1329
Note		**Vincolo**	-

Foto 1



Foto 2



SCHEDATURA PATRIMONIO EDILIZIO - CENTRI ABITATI *Scheda Numero:* **09 . 119**

Toponomimo/via: via Caselle

UTOE 9. Montallese

Estratto CTR

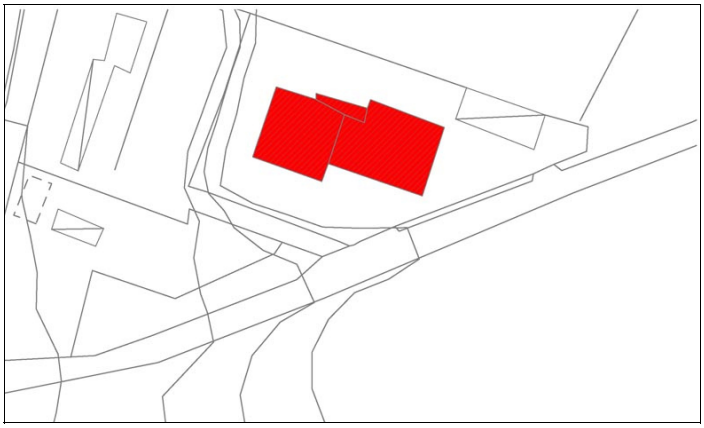

Estratto Catastale

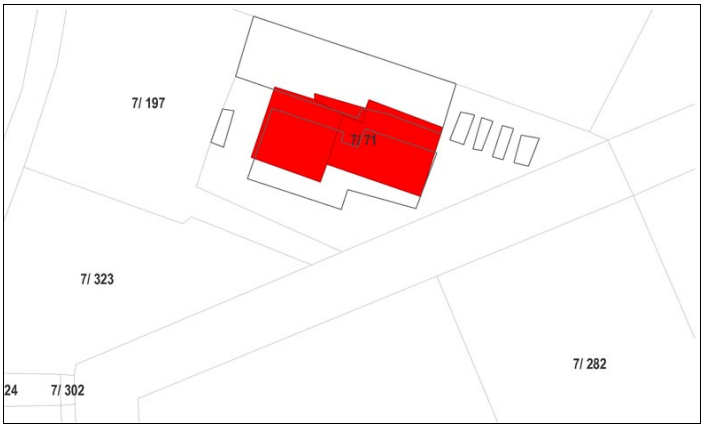

Destinazione edificio da rilievo	residenziale	**Destinazione edificio da ctr**	edificio residenziale
Epoca di costruzione	-	**Stato di conservazione**	buono
Valore storico	nessuno	**Edificio compreso in AT numero**	
Superficie coperta mq	239	**Numero piani FT (edificio principale)**	3
Altezza ml (edificio principale)	10	**Volume complessivo mc**	2094
Note		**Vincolo**	-

Foto 1



Foto 2



SCHEDATURA PATRIMONIO EDILIZIO - CENTRI ABITATI *Scheda Numero:* **09 . 120**

Toponomimo/via:	via Caselle	**UTOE**	9. Montallese

Estratto CTR



Estratto Catastale



Destinazione edificio da rilievo	residenziale	**Destinazione edificio da ctr**	edificio residenziale
Epoca di costruzione	-	**Stato di conservazione**	buono
Valore storico	nessuno	**Edificio compreso in AT numero**	
Superficie coperta mq	85	**Numero piani FT (edificio principale)**	2
Altezza ml (edificio principale)	5	**Volume complessivo mc**	461
Note		**Vincolo**	-

Foto 1



Foto 2



Toponomimo/via: via Cellini

UTOE 9. Montallese

Estratto CTR



Estratto Catastale



Destinazione edificio da rilievo	residenziale	**Destinazione edificio da ctr**	edificio residenziale
Epoca di costruzione	1955-1970	**Stato di conservazione**	mediocre
Valore storico	nessuno	**Edificio compreso in AT numero**	
Superficie coperta mq	67	**Numero piani FT (edificio principale)**	3
Altezza ml (edificio principale)	10	**Volume complessivo mc**	610
Note		**Vincolo**	-

Foto 1



Foto 2



SCHEDATURA PATRIMONIO EDILIZIO - CENTRI ABITATI *Scheda Numero:* **09 . 122**

Toponomimo/via:	via Cellini	**UTOE**	9. Montallese

Estratto CTR



Estratto Catastale



Destinazione edificio da rilievo	residenziale	**Destinazione edificio da ctr**	edificio residenziale
Epoca di costruzione	ante 1954	**Stato di conservazione**	buono
Valore storico	nessuno	**Edificio compreso in AT numero**	
Superficie coperta mq	73	**Numero piani FT (edificio principale)**	2
Altezza ml (edificio principale)	8	**Volume complessivo mc**	576
Note		**Vincolo**	-

Foto 1



Foto 2



Toponomimo/via: via Cellini

UTOE 9. Montallese

Estratto CTR



Estratto Catastale

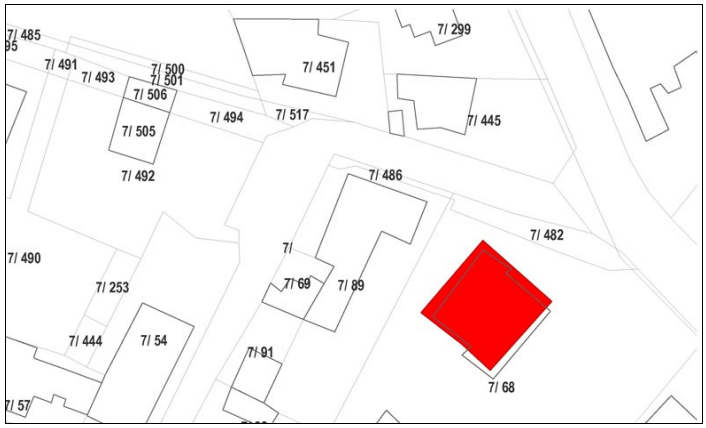

Destinazione edificio da rilievo	residenziale	**Destinazione edificio da ctr**	edificio residenziale
Epoca di costruzione	ante 1954	**Stato di conservazione**	buono
Valore storico	nessuno	**Edificio compreso in AT numero**	
Superficie coperta mq	158	**Numero piani FT (edificio principale)**	3
Altezza ml (edificio principale)	11	**Volume complessivo mc**	1866
Note		**Vincolo**	-

Foto 1



Foto 2



Toponomimo/via: via Fiorentina

UTOE 9. Montallese

Estratto CTR



Estratto Catastale



Destinazione edificio da rilievo	residenziale	**Destinazione edificio da ctr**	edificio residenziale
Epoca di costruzione	1955-1970	**Stato di conservazione**	buono
Valore storico	nessuno	**Edificio compreso in AT numero**	
Superficie coperta mq	114	**Numero piani FT (edificio principale)**	2
Altezza ml (edificio principale)	7	**Volume complessivo mc**	834
Note	baracche e depositi	**Vincolo**	-

Foto 1



Foto 2



Toponomimo/via: via Fiorentina

UTOE 9. Montallese

Estratto CTR

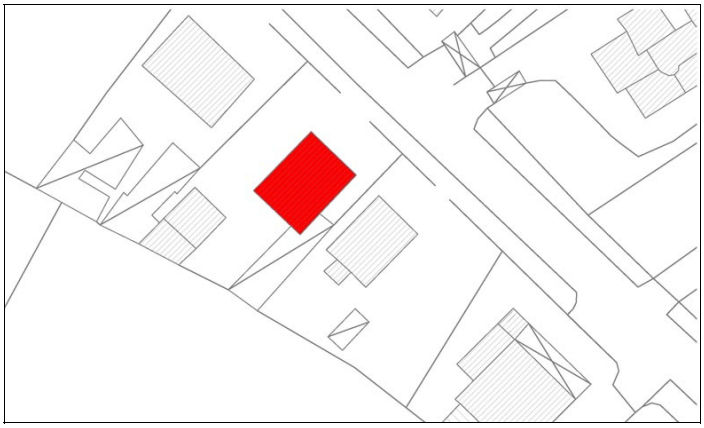

Estratto Catastale



Destinazione edificio da rilievo	residenziale	**Destinazione edificio da ctr**	edificio residenziale
Epoca di costruzione	1955-1970	**Stato di conservazione**	buono
Valore storico	nessuno	**Edificio compreso in AT numero**	
Superficie coperta mq	97	**Numero piani FT (edificio principale)**	3
Altezza ml (edificio principale)	8	**Volume complessivo mc**	764
Note		**Vincolo**	-

Foto 1



Foto 2



SCHEDATURA PATRIMONIO EDILIZIO - CENTRI ABITATI *Scheda Numero:* **09 . 126**

Toponomimo/via: via Fiorentina

UTOE 9. Montallese

Estratto CTR



Estratto Catastale



Destinazione edificio da rilievo	residenziale	**Destinazione edificio da ctr**	edificio residenziale
Epoca di costruzione	1955-1970	**Stato di conservazione**	pessimo
Valore storico	nessuno	**Edificio compreso in AT numero**	
Superficie coperta mq	76	**Numero piani FT (edificio principale)**	1
Altezza ml (edificio principale)	5	**Volume complessivo mc**	364
Note		**Vincolo**	-

Foto 1



Foto 2



Toponomimo/via:	via Fiorentina	**UTOE**	9. Montallese

Estratto CTR

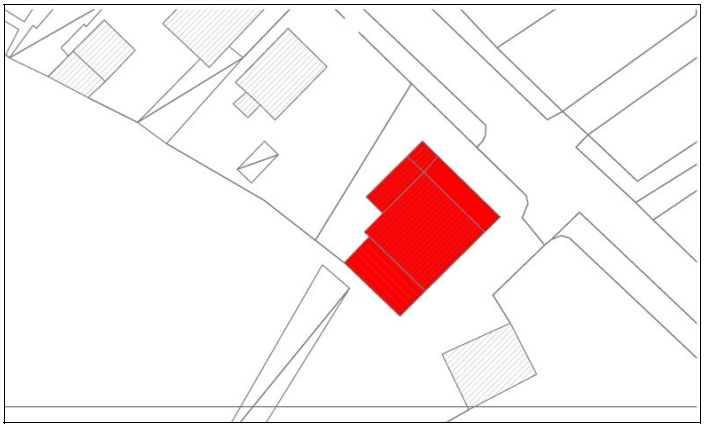

Estratto Catastale

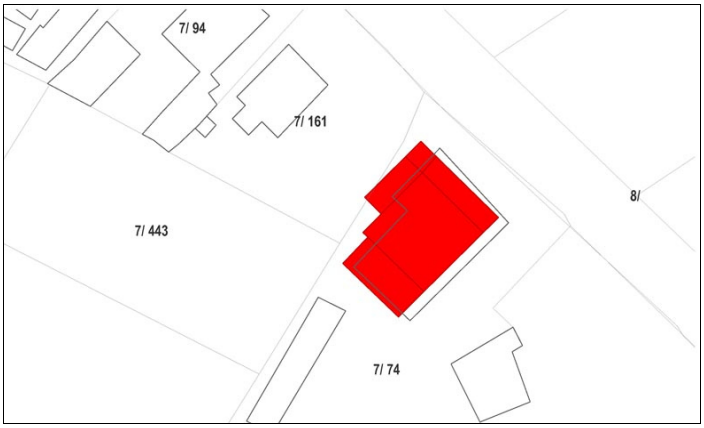

Destinazione edificio da rilievo	residenziale	**Destinazione edificio da ctr**	edificio residenziale
Epoca di costruzione	ante 1954	**Stato di conservazione**	buono
Valore storico	nessuno	**Edificio compreso in AT numero**	
Superficie coperta mq	254	**Numero piani FT (edificio principale)**	2
Altezza ml (edificio principale)	7	**Volume complessivo mc**	1627
Note		**Vincolo**	-

Foto 1



Foto 2



Toponomimo/via:	via Fiorentina	**UTOE**	9. Montallese

Estratto CTR

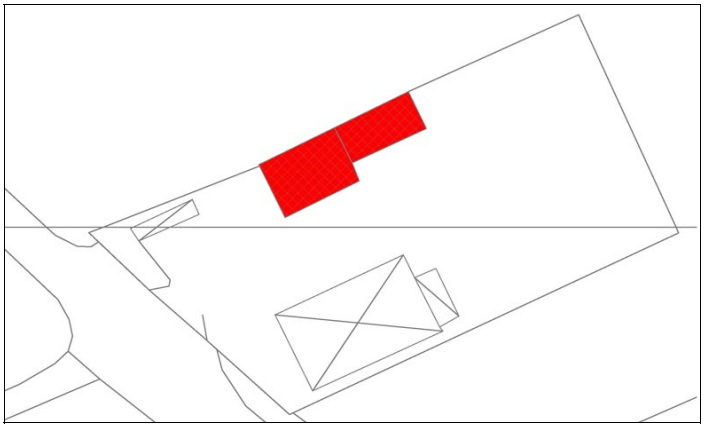

Estratto Catastale

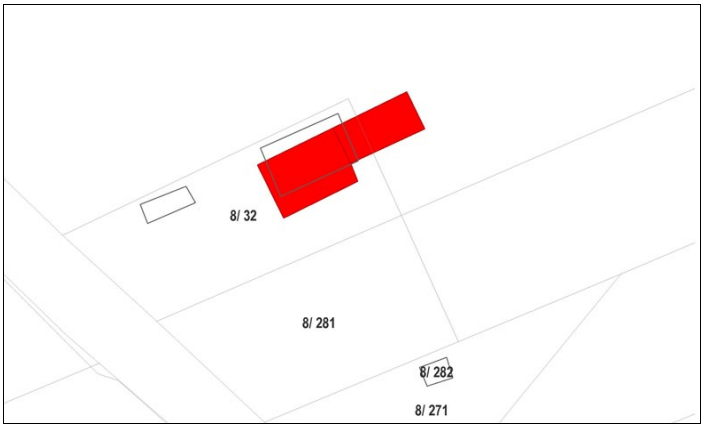

Destinazione edificio da rilievo	commerciale	**Destinazione edificio da ctr**	edificio produttivo
Epoca di costruzione	1955-1970	**Stato di conservazione**	mediocre
Valore storico	nessuno	**Edificio compreso in AT numero**	092
Superficie coperta mq	154	**Numero piani FT (edificio principale)**	1
Altezza ml (edificio principale)	5	**Volume complessivo mc**	636
Note		**Vincolo**	-

Foto 1



Foto 2



Toponomimo/via:	via Fiorentina	**UTOE**	9. Montallese

Estratto CTR

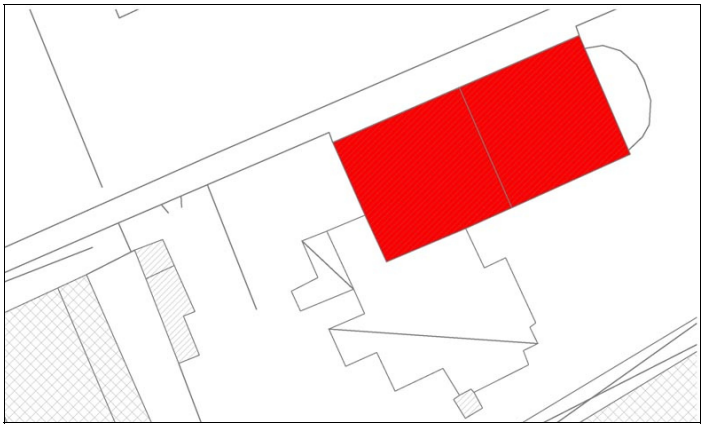

Estratto Catastale



Destinazione edificio da rilievo	produttivo	**Destinazione edificio da ctr**	edificio residenziale
Epoca di costruzione	1955-1970	**Stato di conservazione**	buono
Valore storico	nessuno	**Edificio compreso in AT numero**	080
Superficie coperta mq	652	**Numero piani FT (edificio principale)**	2
Altezza ml (edificio principale)	8	**Volume complessivo mc**	5167
Note		**Vincolo**	-

Foto 1



Foto 2



Toponomimo/via:	via Fiorentina	**UTOE**	9. Montallese

Estratto CTR

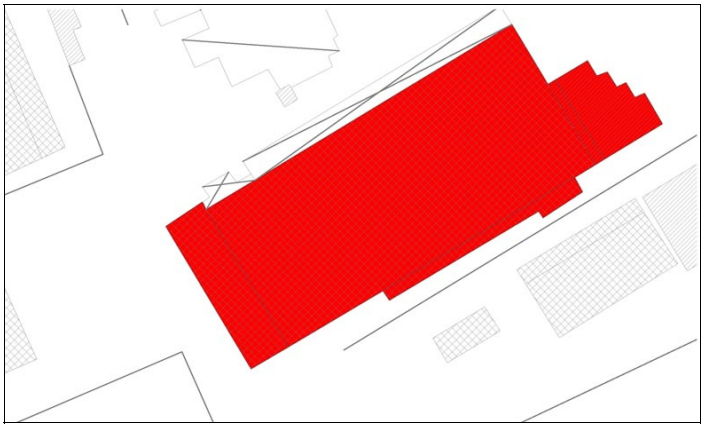

Estratto Catastale



Destinazione edificio da rilievo	produttivo	**Destinazione edificio da ctr**	edificio produttivo
Epoca di costruzione	1955-1970	**Stato di conservazione**	buono
Valore storico	nessuno	**Edificio compreso in AT numero**	080
Superficie coperta mq	2433	**Numero piani FT (edificio principale)**	2
Altezza ml (edificio principale)	6	**Volume complessivo mc**	14947
Note	residenza annessa	**Vincolo**	-

Foto 1



Foto 2



SCHEDATURA PATRIMONIO EDILIZIO - CENTRI ABITATI *Scheda Numero:* **09 . 131**

Toponomimo/via:	via Fiorentina	**UTOE**	9. Montallese

Estratto CTR

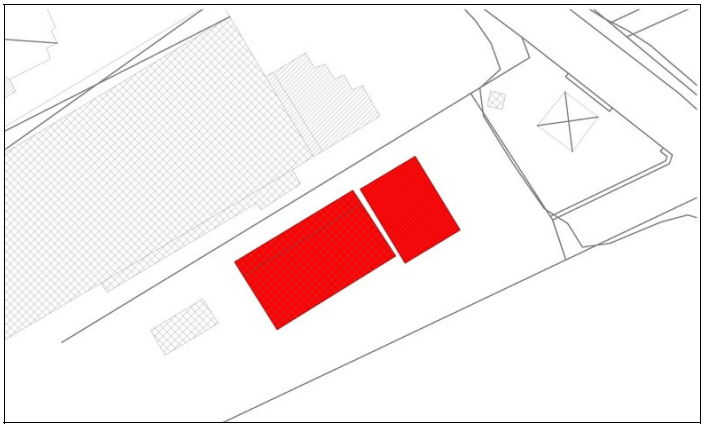

Estratto Catastale



Destinazione edificio da rilievo	produttivo	**Destinazione edificio da ctr**	edificio produttivo
Epoca di costruzione	1955-1970	**Stato di conservazione**	buono
Valore storico	nessuno	**Edificio compreso in AT numero**	080
Superficie coperta mq	545	**Numero piani FT (edificio principale)**	3
Altezza ml (edificio principale)	10	**Volume complessivo mc**	3595
Note	residenza annessa	**Vincolo**	-

Foto 1



Foto 2



SCHEDATURA PATRIMONIO EDILIZIO - CENTRI ABITATI *Scheda Numero:* **09 . 132**

Toponomimo/via: via Fiorentina

UTOE 9. Montallese

Estratto CTR

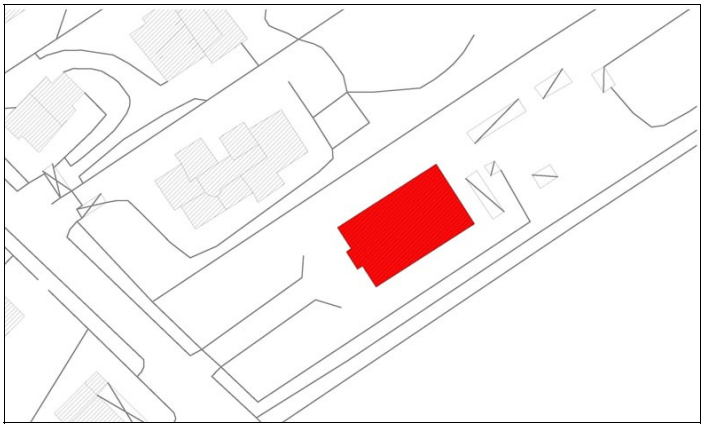

Estratto Catastale



Destinazione edificio da rilievo	residenziale	**Destinazione edificio da ctr**	edificio residenziale
Epoca di costruzione	1955-1970	**Stato di conservazione**	buono
Valore storico	nessuno	**Edificio compreso in AT numero**	
Superficie coperta mq	276	**Numero piani FT (edificio principale)**	2
Altezza ml (edificio principale)	8	**Volume complessivo mc**	2395
Note		**Vincolo**	-

Foto 1



Foto 2



Toponomimo/via: via Fiorentina

UTOE 9. Montallese

Estratto CTR

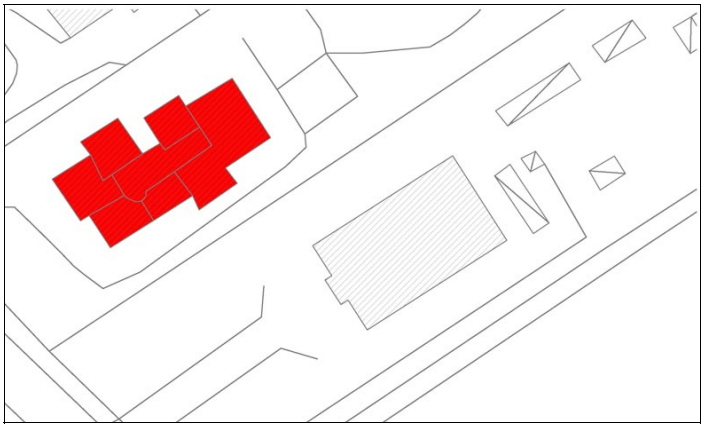

Estratto Catastale



Destinazione edificio da rilievo	residenziale	**Destinazione edificio da ctr**	edificio residenziale
Epoca di costruzione	1971-1993	**Stato di conservazione**	buono
Valore storico	nessuno	**Edificio compreso in AT numero**	
Superficie coperta mq	291	**Numero piani FT (edificio principale)**	3
Altezza ml (edificio principale)	10	**Volume complessivo mc**	2157
Note		**Vincolo**	-

Foto 1



Foto 2



SCHEDATURA PATRIMONIO EDILIZIO - CENTRI ABITATI *Scheda Numero:* **09 . 134**

Toponomimo/via: via Fiorentina

UTOE 9. Montallese

Estratto CTR



Estratto Catastale



Destinazione edificio da rilievo	residenziale
Epoca di costruzione	1955-1970
Valore storico	nessuno
Superficie coperta mq	212
Altezza ml (edificio principale)	8
Note	

Destinazione edificio da ctr	corpo aggettante
Stato di conservazione	buono
Edificio compreso in AT numero	
Numero piani FT (edificio principale)	2
Volume complessivo mc	1847
Vincolo	-

Foto 1



Foto 2



Toponomimo/via:	via Fiorentina	**UTOE**	9. Montallese

Estratto CTR



Estratto Catastale



Destinazione edificio da rilievo	residenziale	**Destinazione edificio da ctr**	edificio residenziale
Epoca di costruzione	1955-1970	**Stato di conservazione**	buono
Valore storico	nessuno	**Edificio compreso in AT numero**	
Superficie coperta mq	109	**Numero piani FT (edificio principale)**	2
Altezza ml (edificio principale)	8	**Volume complessivo mc**	560
Note		**Vincolo**	-

Foto 1



Foto 2



Toponomimo/via: via Fiorentina

UTOE 9. Montallese

Estratto CTR



Estratto Catastale



Destinazione edificio da rilievo	commerciale	**Destinazione edificio da ctr**	edificio residenziale
Epoca di costruzione	1971-1993	**Stato di conservazione**	buono
Valore storico	nessuno	**Edificio compreso in AT numero**	
Superficie coperta mq	170	**Numero piani FT (edificio principale)**	1
Altezza ml (edificio principale)	5	**Volume complessivo mc**	803
Note		**Vincolo**	-

Foto 1



Foto 2



Toponomimo/via:	via sant'Orsola	**UTOE**	9. Montallese

Estratto CTR

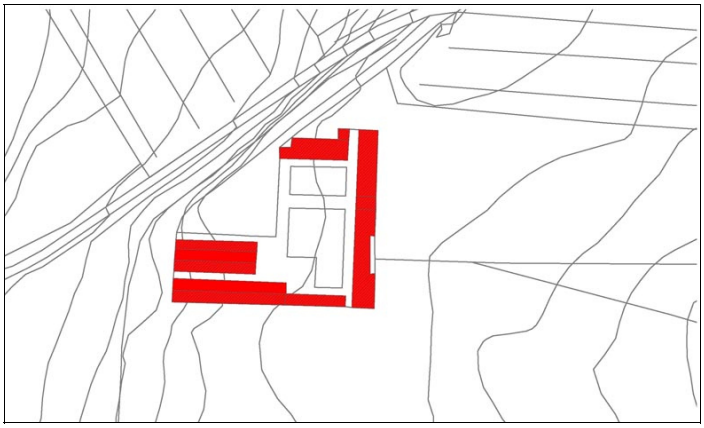

Estratto Catastale

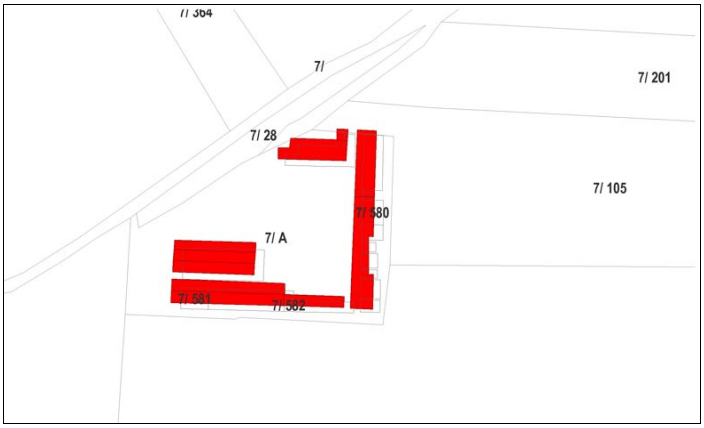

Destinazione edificio da rilievo	servizi	**Destinazione edificio da ctr**	edificio residenziale
Epoca di costruzione	-	**Stato di conservazione**	buono
Valore storico	storico	**Edificio compreso in AT numero**	
Superficie coperta mq	794	**Numero piani FT (edificio principale)**	2
Altezza ml (edificio principale)	5	**Volume complessivo mc**	4161
Note	Bene di interesse storico - artistico. CIMITERO MONTALLESE	**Vincolo**	-

Foto 1



Foto 2



Toponomimo/via:	via Fiorentina	**UTOE**	9. Montallese

Estratto CTR



Estratto Catastale



Destinazione edificio da rilievo	residenziale	**Destinazione edificio da ctr**	edificio residenziale
Epoca di costruzione	ante 1954	**Stato di conservazione**	buono
Valore storico	nessuno	**Edificio compreso in AT numero**	
Superficie coperta mq	435	**Numero piani FT (edificio principale)**	2
Altezza ml (edificio principale)	7	**Volume complessivo mc**	2943
Note	attività commerciale al piano terra	**Vincolo**	-

Foto 1



Foto 2



Toponomimo/via:	via Fiorentina	**UTOE**	9. Montallese

Estratto CTR



Estratto Catastale



Destinazione edificio da rilievo	residenziale	**Destinazione edificio da ctr**	edificio residenziale
Epoca di costruzione	ante 1954	**Stato di conservazione**	buono
Valore storico	nessuno	**Edificio compreso in AT numero**	
Superficie coperta mq	206	**Numero piani FT (edificio principale)**	2
Altezza ml (edificio principale)	7	**Volume complessivo mc**	1591
Note		**Vincolo**	-

Foto 1



Foto 2



Toponomimo/via: via Fiorentina

UTOE 9. Montallese

Estratto CTR

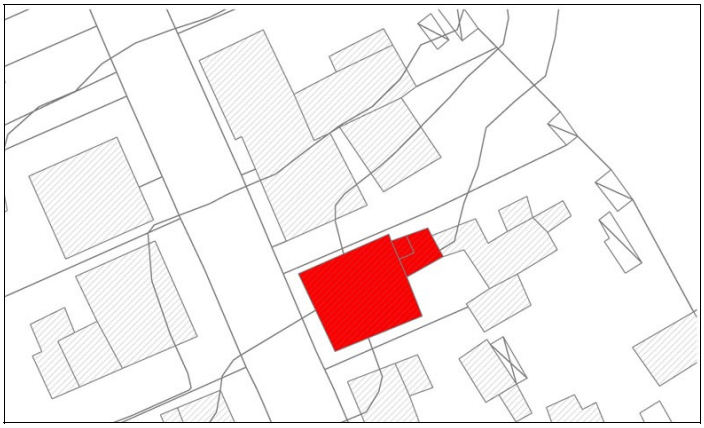

Estratto Catastale



Destinazione edificio da rilievo	residenziale	**Destinazione edificio da ctr**	edificio residenziale
Epoca di costruzione	ante 1954	**Stato di conservazione**	buono
Valore storico	nessuno	**Edificio compreso in AT numero**	
Superficie coperta mq	161	**Numero piani FT (edificio principale)**	2
Altezza ml (edificio principale)	7	**Volume complessivo mc**	1019
Note		**Vincolo**	-

Foto 1



Foto 2



Toponomimo/via:	via Fiorentina	**UTOE**	9. Montallese

Estratto CTR



Estratto Catastale



Destinazione edificio da rilievo	residenziale	**Destinazione edificio da ctr**	edificio residenziale
Epoca di costruzione	ante 1954	**Stato di conservazione**	buono
Valore storico	nessuno	**Edificio compreso in AT numero**	
Superficie coperta mq	251	**Numero piani FT (edificio principale)**	2
Altezza ml (edificio principale)	7	**Volume complessivo mc**	1855
Note	attività commerciale al piano terra	**Vincolo**	-

Foto 1



Foto 2



Toponomimo/via:	via Fiorentina	**UTOE**	9. Montallese

Estratto CTR



Estratto Catastale



Destinazione edificio da rilievo	residenziale	**Destinazione edificio da ctr**	edificio residenziale
Epoca di costruzione	ante 1954	**Stato di conservazione**	buono
Valore storico	nessuno	**Edificio compreso in AT numero**	
Superficie coperta mq	133	**Numero piani FT (edificio principale)**	2
Altezza ml (edificio principale)	7	**Volume complessivo mc**	764
Note		**Vincolo**	-

Foto 1



Foto 2



Toponomimo/via: via Fiorentina

UTOE 9. Montallese

Estratto CTR

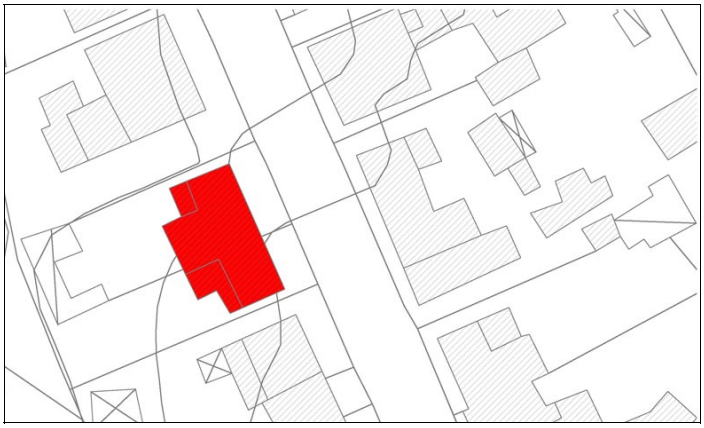

Estratto Catastale



Destinazione edificio da rilievo	residenziale	**Destinazione edificio da ctr**	edificio residenziale
Epoca di costruzione	ante 1954	**Stato di conservazione**	buono
Valore storico	nessuno	**Edificio compreso in AT numero**	
Superficie coperta mq	172	**Numero piani FT (edificio principale)**	1
Altezza ml (edificio principale)	5	**Volume complessivo mc**	806
Note		**Vincolo**	-

Foto 1



Foto 2



Toponomimo/via: via Fiorentina

UTOE 9. Montallese

Estratto CTR



Estratto Catastale



Destinazione edificio da rilievo	residenziale	**Destinazione edificio da ctr**	edificio residenziale
Epoca di costruzione	ante 1954	**Stato di conservazione**	buono
Valore storico	nessuno	**Edificio compreso in AT numero**	
Superficie coperta mq	144	**Numero piani FT (edificio principale)**	2
Altezza ml (edificio principale)	8	**Volume complessivo mc**	1271
Note		**Vincolo**	-

Foto 1



Foto 2



SCHEDATURA PATRIMONIO EDILIZIO - CENTRI ABITATI *Scheda Numero:* **09 . 145**

Toponomimo/via: via Fiorentina

UTOE 9. Montallese

Estratto CTR



Estratto Catastale



Destinazione edificio da rilievo	residenziale	**Destinazione edificio da ctr**	edificio residenziale
Epoca di costruzione	ante 1954	**Stato di conservazione**	buono
Valore storico	nessuno	**Edificio compreso in AT numero**	
Superficie coperta mq	142	**Numero piani FT (edificio principale)**	3
Altezza ml (edificio principale)	10	**Volume complessivo mc**	1185
Note		**Vincolo**	-

Foto 1



Foto 2



Toponomimo/via: via Fiorentina

UTOE 9. Montallese

Estratto CTR



Estratto Catastale

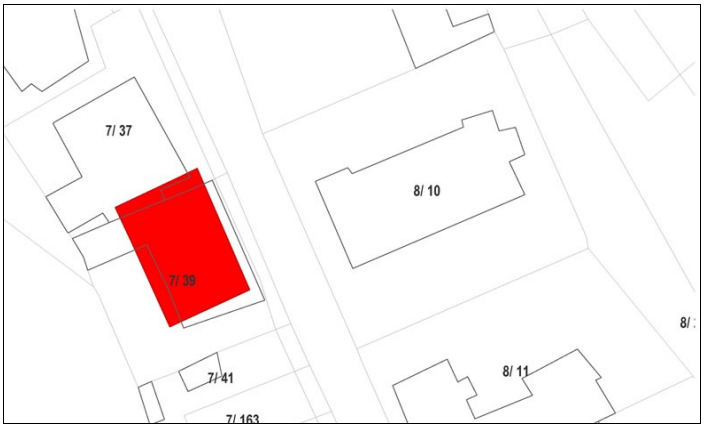

Destinazione edificio da rilievo	residenziale	**Destinazione edificio da ctr**	edificio residenziale
Epoca di costruzione	ante 1954	**Stato di conservazione**	buono
Valore storico	nessuno	**Edificio compreso in AT numero**	
Superficie coperta mq	192	**Numero piani FT (edificio principale)**	2
Altezza ml (edificio principale)	8	**Volume complessivo mc**	1665
Note	attività commerciale al piano terra	**Vincolo**	-

Foto 1



Foto 2



SCHEDATURA PATRIMONIO EDILIZIO - CENTRI ABITATI *Scheda Numero:* **09 . 147**

Toponomimo/via:	via Fiorentina	**UTOE**	9. Montallese

Estratto CTR



Estratto Catastale



Destinazione edificio da rilievo	servizi	**Destinazione edificio da ctr**	edificio residenziale
Epoca di costruzione	ante 1954	**Stato di conservazione**	mediocre
Valore storico	storico	**Edificio compreso in AT numero**	090
Superficie coperta mq	309	**Numero piani FT (edificio principale)**	2
Altezza ml (edificio principale)	8	**Volume complessivo mc**	3423
Note	Bene di interesse storico - artistico. SCUOLE MONTALLESE	**Vincolo**	-

Foto 1



Foto 2



Toponomimo/via: via Fiorentina

UTOE 9. Montallese

Estratto CTR



Estratto Catastale



Destinazione edificio da rilievo	servizi	**Destinazione edificio da ctr**	campanile tabernacolo
Epoca di costruzione	ante 1954	**Stato di conservazione**	buono
Valore storico	storico	**Edificio compreso in AT numero**	
Superficie coperta mq	324	**Numero piani FT (edificio principale)**	3
Altezza ml (edificio principale)	9	**Volume complessivo mc**	2691
Note	Bene di interesse storico - artistico. CHIESA DI SANTA MARIA RAMRINA	**Vincolo**	-

Foto 1



Foto 2



Toponomimo/via:	via Fiorentina	**UTOE**	9. Montallese

Estratto CTR



Estratto Catastale



Destinazione edificio da rilievo	residenziale	**Destinazione edificio da ctr**	edificio residenziale
Epoca di costruzione	ante 1954	**Stato di conservazione**	buono
Valore storico	nessuno	**Edificio compreso in AT numero**	
Superficie coperta mq	168	**Numero piani FT (edificio principale)**	2
Altezza ml (edificio principale)	8	**Volume complessivo mc**	1353
Note		**Vincolo**	-

Foto 1



Foto 2



Toponomimo/via: via Fiorentina

UTOE 9. Montallese

Estratto CTR



Estratto Catastale

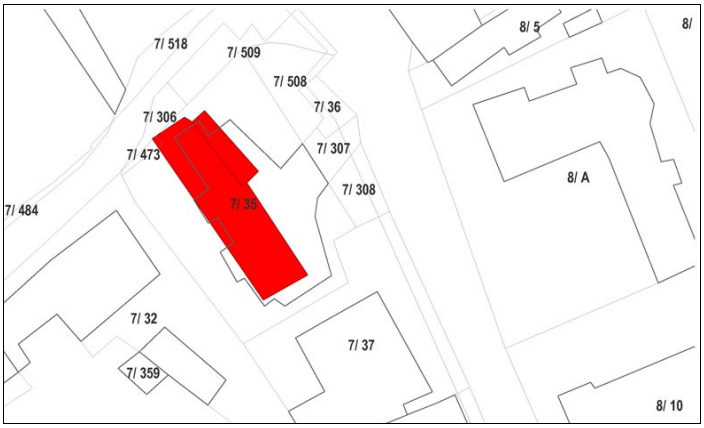

Destinazione edificio da rilievo	residenziale	**Destinazione edificio da ctr**	edificio residenziale
Epoca di costruzione	ante 1954	**Stato di conservazione**	buono
Valore storico	nessuno	**Edificio compreso in AT numero**	
Superficie coperta mq	181	**Numero piani FT (edificio principale)**	2
Altezza ml (edificio principale)	6	**Volume complessivo mc**	1045
Note		**Vincolo**	-

Foto 1



Foto 2



Toponomimo/via: via Fiorentina

UTOE 9. Montallese

Estratto CTR

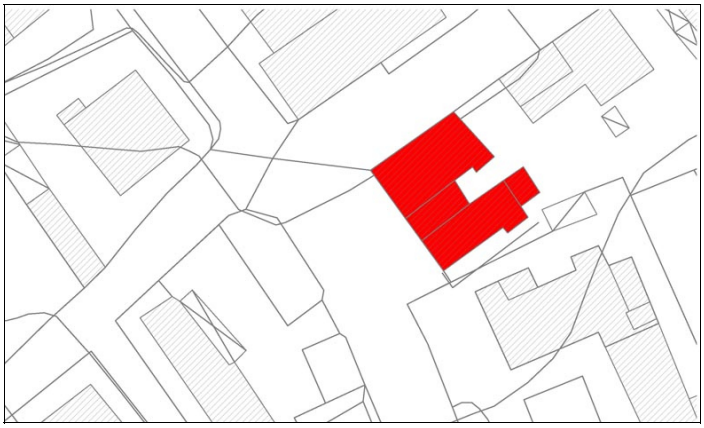

Estratto Catastale



Destinazione edificio da rilievo	residenziale	**Destinazione edificio da ctr**	edificio residenziale
Epoca di costruzione	ante 1954	**Stato di conservazione**	buono
Valore storico	nessuno	**Edificio compreso in AT numero**	
Superficie coperta mq	206	**Numero piani FT (edificio principale)**	2
Altezza ml (edificio principale)	8	**Volume complessivo mc**	1520
Note	Poste al piano terra	**Vincolo**	-

Foto 1



Foto 2



Toponomimo/via: via delle Macine

UTOE 9. Montallese

Estratto CTR



Estratto Catastale



Destinazione edificio da rilievo	residenziale	**Destinazione edificio da ctr**	edificio residenziale
Epoca di costruzione	ante 1954	**Stato di conservazione**	buono
Valore storico	nessuno	**Edificio compreso in AT numero**	
Superficie coperta mq	143	**Numero piani FT (edificio principale)**	2
Altezza ml (edificio principale)	7	**Volume complessivo mc**	1183
Note		**Vincolo**	-

Foto 1



Foto 2



Toponomimo/via: via delle Macine

UTOE 9. Montallese

Estratto CTR

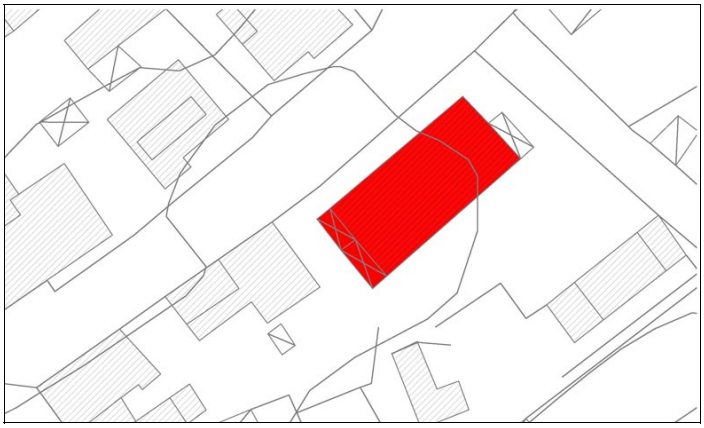

Estratto Catastale

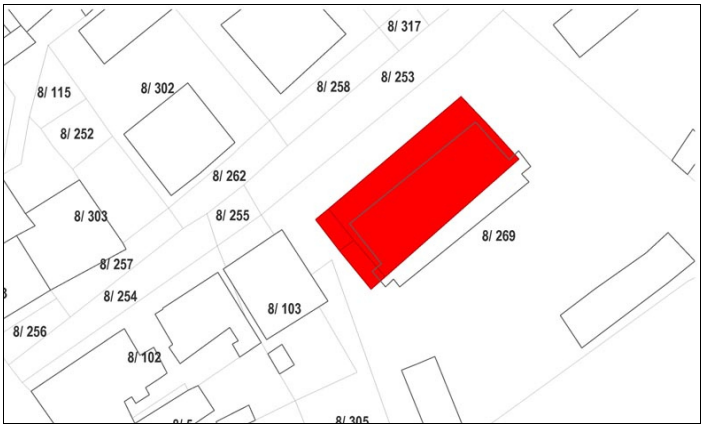

Destinazione edificio da rilievo	residenziale	**Destinazione edificio da ctr**	edificio residenziale
Epoca di costruzione	ante 1954	**Stato di conservazione**	buono
Valore storico	nessuno	**Edificio compreso in AT numero**	
Superficie coperta mq	276	**Numero piani FT (edificio principale)**	2
Altezza ml (edificio principale)	8	**Volume complessivo mc**	2135
Note		**Vincolo**	-

Foto 1



Foto 2



Toponomimo/via: via delle Macine

UTOE 9. Montallese

Estratto CTR

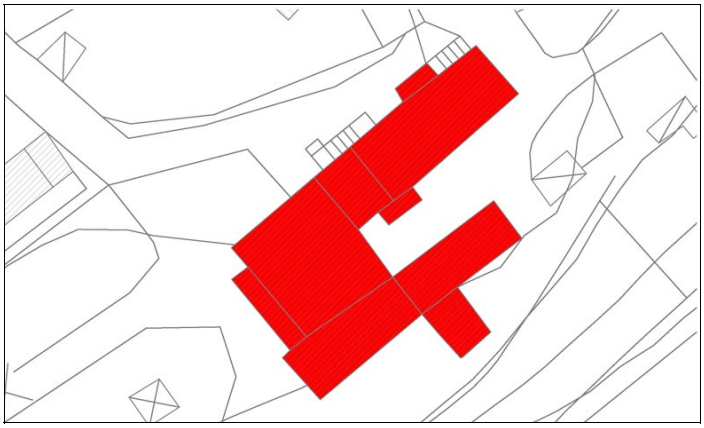

Estratto Catastale



Destinazione edificio da rilievo	residenziale	**Destinazione edificio da ctr**	edificio residenziale
Epoca di costruzione	ante 1954	**Stato di conservazione**	mediocre
Valore storico	nessuno	**Edificio compreso in AT numero**	
Superficie coperta mq	754	**Numero piani FT (edificio principale)**	2
Altezza ml (edificio principale)	7	**Volume complessivo mc**	5576
Note		**Vincolo**	-

Foto 1

Foto 2



Toponomimo/via:	via sant'Orsola	**UTOE**	9. Montallese

Estratto CTR

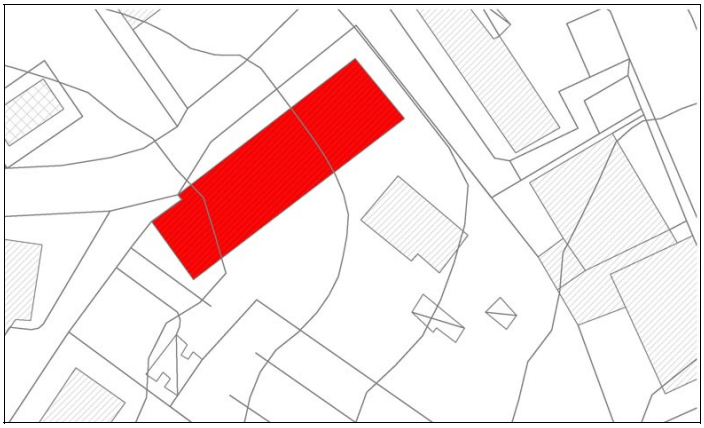

Estratto Catastale



Destinazione edificio da rilievo	residenziale	**Destinazione edificio da ctr**	edificio residenziale
Epoca di costruzione	ante 1954	**Stato di conservazione**	buono
Valore storico	nessuno	**Edificio compreso in AT numero**	
Superficie coperta mq	328	**Numero piani FT (edificio principale)**	2
Altezza ml (edificio principale)	8	**Volume complessivo mc**	2495
Note		**Vincolo**	-

Foto 1



Foto 2



Toponomimo/via: via Cellini

UTOE 9. Montallese

Estratto CTR



Estratto Catastale

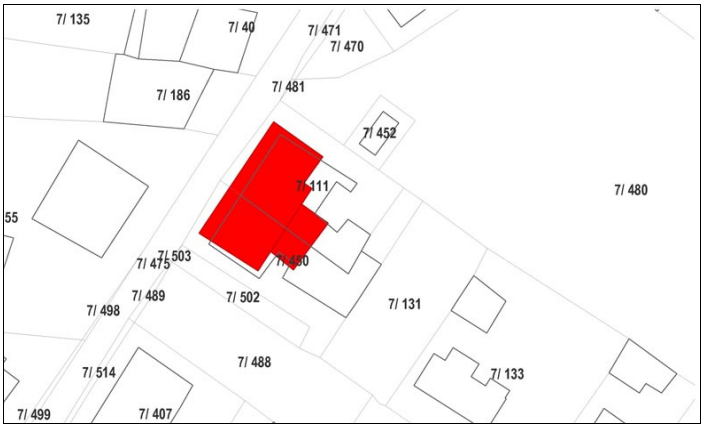

Destinazione edificio da rilievo	residenziale	**Destinazione edificio da ctr**	edificio residenziale
Epoca di costruzione	1955-1970	**Stato di conservazione**	buono
Valore storico	nessuno	**Edificio compreso in AT numero**	
Superficie coperta mq	174	**Numero piani FT (edificio principale)**	2
Altezza ml (edificio principale)	8	**Volume complessivo mc**	1234
Note		**Vincolo**	-

Foto 1



Foto 2



Toponomimo/via: via Valla Lorenzo

UTOE 9. Montallese

Estratto CTR



Estratto Catastale

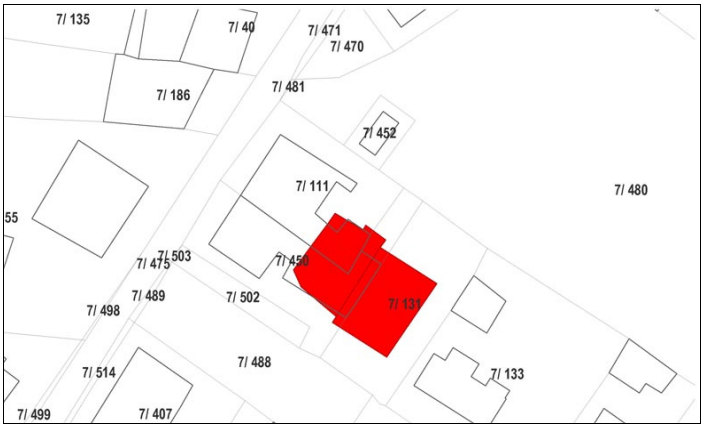

Destinazione edificio da rilievo	residenziale	**Destinazione edificio da ctr**	edificio residenziale
Epoca di costruzione	1971-1993	**Stato di conservazione**	buono
Valore storico	nessuno	**Edificio compreso in AT numero**	
Superficie coperta mq	176	**Numero piani FT (edificio principale)**	1
Altezza ml (edificio principale)	3	**Volume complessivo mc**	637
Note		**Vincolo**	-

Foto 1



Foto 2



Toponomimo/via:	via Valla Lorenzo	**UTOE**	9. Montallese

Estratto CTR



Estratto Catastale



Destinazione edificio da rilievo	residenziale	**Destinazione edificio da ctr**	edificio residenziale
Epoca di costruzione	1971-1993	**Stato di conservazione**	mediocre
Valore storico	nessuno	**Edificio compreso in AT numero**	
Superficie coperta mq	60	**Numero piani FT (edificio principale)**	2
Altezza ml (edificio principale)	8	**Volume complessivo mc**	455
Note		**Vincolo**	-

Foto 1



Foto 2



Toponomimo/via:	via Valla Lorenzo	**UTOE**	9. Montallese

Estratto CTR



Estratto Catastale



Destinazione edificio da rilievo	residenziale	**Destinazione edificio da ctr**	edificio residenziale
Epoca di costruzione	ante 1954	**Stato di conservazione**	buono
Valore storico	nessuno	**Edificio compreso in AT numero**	
Superficie coperta mq	185	**Numero piani FT (edificio principale)**	2
Altezza ml (edificio principale)	8	**Volume complessivo mc**	1521
Note		**Vincolo**	-

Foto 1



Foto 2



Toponomimo/via: via Valla Lorenzo

UTOE 9. Montallese

Estratto CTR



Estratto Catastale



Destinazione edificio da rilievo	residenziale	**Destinazione edificio da ctr**	edificio residenziale
Epoca di costruzione	ante 1954	**Stato di conservazione**	buono
Valore storico	nessuno	**Edificio compreso in AT numero**	
Superficie coperta mq	116	**Numero piani FT (edificio principale)**	2
Altezza ml (edificio principale)	5	**Volume complessivo mc**	605
Note		**Vincolo**	-

Foto 1



Foto 2

